

МИНИСТЕРСТВО СЕЛЬСКОГО ХОЗЯЙСТВА РОССИЙСКОЙ ФЕДЕРАЦИИ
Федеральное государственное бюджетное образовательное учреждение
высшего образования
**«КУБАНСКИЙ ГОСУДАРСТВЕННЫЙ АГРАРНЫЙ УНИВЕРСИТЕТ
ИМЕНИ И. Т. ТРУБИЛИНА»**


ФАКУЛЬТЕТ ЗЕМЛЕУСТРОИТЕЛЬНЫЙ

УТВЕРЖДАЮ

Декан землеустроительного
факультета, доцент


К.А. Белокур

25.04.2022 г.



Рабочая программа дисциплины

Географические информационные системы

(Адаптированная рабочая программа для лиц с ограниченными возможностями здоровья и инвалидов, обучающихся по адаптированным основным профессиональным образовательным программам высшего образования)

Направление подготовки

21.03.02 Землеустройство и кадастры

Уровень высшего образования

прикладной бакалавриат


Форма обучения

очная, заочная

**Краснодар
2022**


Рабочая программа дисциплины «Географические информационные системы» разработана на основе ФГОС ВО 21.03.02 «Землеустройство и кадастры» утвержденного приказом Министерства образования и науки РФ 01.10.2015г. № 1084

Автор:
к.г.н., доцент


Д. А. Липилин

Рабочая программа обсуждена и рекомендована к утверждению решением кафедры землеустройства и земельного кадастра от 18.04.2022 г., протокол № 9.

Заведующий кафедрой
к.э.н, профессор



Е. В. Яроцкая

Рабочая программа одобрена на заседании методической комиссии землеустроительного факультета, протокол № 8 от 25.04.2022 г.

Председатель
методической комиссии
канд. с.-х. наук, доцент


С. К. Пшидаток

Руководитель
основной профессиональной
образовательной программы


С. К. Пшидаток

1 Цель и задачи освоения дисциплины

Целью освоения дисциплины «Географические информационные системы» является формирование профессиональных компетенций у студента, способствующих его социальной мобильности и устойчивости на рынке труда, а также компетентностей в области основ теории геоинформационных систем (ГИС), включающих способы, методы и алгоритмы сбора, обработки и хранения в этих системах пространственно-распределенной и атрибутивной информации, также изучения основных программных продуктов ГИС, методов и средств создания приложений в среде ГИС.

Задачи

- освоить содержание, сущность, значимость и роль ГИС в землеустройстве и кадастрах;
- изучить основные программные продукты обработки пространственных данных;
- овладеть основными приемами работы с ГИС различных уровней сложности;
- изучить методы построения слоев в ГИС;
- сформировать практические навыки работы с ГИС NextGIS и MapInfo.

2 Перечень планируемых результатов обучения по дисциплине, соотнесенных с планируемыми результатами освоения АОПОП ВО

В результате освоения дисциплины формируются следующие компетенции:

ОПК-1 – способностью осуществлять поиск, хранение, обработку и анализ информации из различных источников и баз данных, представлять ее в требуемом формате с использованием информационных, компьютерных и сетевых технологий;

ОПК-3 – способностью использовать знания современных технологий проектных, кадастровых и других работ, связанных с землеустройством и кадастрами;

ПК-8 – способностью использовать знание современных технологий сбора, систематизации, обработки и учета информации об объектах недвижимости современных географических и земельно-информационных системах (далее - ГИС и ЗИС).

3 Место дисциплины в структуре АОПОП ВО

«Географические информационные системы» является дисциплиной вариативной части АОПОП ВО подготовки обучающихся по направлению

21.03.02 Землеустройство и кадастры, направленность «Землеустройство и кадастры».

4 Объем дисциплины (216 часов, 6 зачетных единиц)

Виды учебной работы	Объем, часов	
	Очная	Заочная
Контактная работа	116	24
в том числе:		
— аудиторная по видам учебных занятий	112	20
— лекции	28	8
— практические (лабораторные)	84	12
— внеаудиторная	4	4
— зачет	1	1
— экзамен	3	3
— защита курсовых работ (проектов)	–	–
Самостоятельная работа	100	192
в том числе:		
— курсовая работа (проект)	–	–
— прочие виды самостоятельной работы	100	192
Итого по дисциплине	216	216

5 Содержание дисциплины

По итогам изучаемой дисциплины обучающиеся сдают зачет и выполняют расчетно-графическую работу в 5 семестре, экзамен - во 6 семестре

Дисциплина изучается на 3 курсе, в 5 и 6 семестрах очной формы обучения, на 4 курсе, в 7 и 8 семестрах заочной формы обучения.

Содержание и структура дисциплины по очной форме обучения

№ п/п	Тема. Основные вопросы	Формируемые компетенции	Семестр	Виды учебной работы, включая самостоятельную работу студентов и трудоемкость (в часах)		
				Лекции	Практические (лабораторные) занятия	Самостоятельная работа

№ п/ п	Тема. Основные вопросы	Формируемые компетенции	Семестр	Виды учебной работы, включая самостоятельную работу студентов и трудоемкость (в часах)		
				Лекции	Практические (лабораторные) занятия	Самостоятель- ная работа
1.	Введение в географические информационные системы 1.1 Понятие ГИС 1.2. История развития ГИС 1.3 Функции и классификации ГИС 1.4 Программное обеспечение ГИС 1.5 Интеграция ГИС и интернет-технологий	ОПК-1, ОПК-3, ПК-8	5	3	6	10
2.	Составные части географических информационных систем 2.1 Состав ГИС 2.2 Требования к входной и выходной информации ГИС 2.3 Базы данных и Система управления базами данных 2.3 Картографическая основа ГИС	ОПК-1, ОПК-3, ПК-8	5	3	6	10
3.	Графические редакторы для работы с данными 3.1 Типы графических редакторов и принципы их работы 3.2 Форматы графических файлов 3.3 Работа с растром 3.4 Векторизация	ОПК-1, ОПК-3, ПК-8	5	4	10	10
4.	Источники и формат пространственных данных географических информационных систем 4.1 Типы и источники пространственных данных 4.2 Формат и качество данных	ОПК-1, ОПК-3, ПК-8	5	4	10	10

№ п/ п	Тема. Основные вопросы	Формируемые компетенции	Семестр	Виды учебной работы, включая самостоятельную работу студентов и трудоемкость (в часах)		
				Лекции	Практические (лабораторные) занятия	Самостоятель- ная работа
	4.3 Использование данных дистанционного зондирования 4.4 Принципы получения и обработки пространственных данных, полученных из разных источников 4.5 Пространственные модели и моделирование поверхности 4.6 Визуализация пространственных данных					
5.	Анализ информации в географических информационных системах 5.1 Задачи и функции анализа 5.2 Обобщение данных 5.3 Геометрические функции 5.4 Оверлейные операции 5.5 Построение буферных зон	ОПК-1, ОПК-3, ПК-8	6	4	12	10
6.	Геоинформационное картографирование 6.1 Информационное, техническое и программное обеспечение геоинформационного картографирования 6.2 Цифровые карты 6.3 Процесс создания цифровых карт 6.4 Модель рельефа	ОПК-1, ОПК-3, ПК-8	6	4	12	10
7.	Особенности прикладных географических информационных систем и технологий в землеустройстве и кадастрах 7.1 Сканирование	ОПК-1, ОПК-3, ПК-8	6	3	14	20

№ п/ п	Тема. Основные вопросы	Формируемые компетенции	Семестр	Виды учебной работы, включая самостоятельную работу студентов и трудоемкость (в часах)		
				Лекции	Практические (лабораторные) занятия	Самостоятель- ная работа
	территорий и обра- ботка данных для це- лей землеустройства и кадастров 7.2 Особенности ГИС для целей мониторин- га 7.3 3D-технологии ГИС для целей земле- устройства и кадаст- ров					
8.	ГИС-проекты в землеустройстве и кадастрах 8.1 Назначение ГИС- проектов в земле- устройстве и кадаст- рах 8.2 Этапы создания ГИС-проектов 8.3 Оформление ГИС- проектов 8.4 GRID, TIN, бу- ферные зоны в ГИС- проектах для земле- устройства и кадаст- ров	ОПК-1, ОПК-3, ПК-8	6	3	14	20
Итого				28	84	100

Содержание и структура дисциплины по заочной форме обучения

№ п/ п	Тема. Основные вопросы	Формируемые компетенции	Семестр	Виды учебной работы, включая самостоятельную работу студентов и трудоемкость (в часах)		
				Лекции	Практические (лабораторные) занятия	Самостоятель- ная работа
1.	Введение в гео- графические ин- формационные системы 1.1 Понятие ГИС 1.2. История развития ГИС 1.3 Функции и клас- сификации ГИС 1.4 Программное обеспечение ГИС 1.5 Интеграция ГИС и интернет-технологий	ОПК-1, ОПК-3, ПК-8	7	1		

№ п/ п	Тема. Основные вопросы	Формируемые компетенции	Семестр	Виды учебной работы, включая самостоятельную работу студентов и трудоемкость (в часах)		
				Лекции	Практические (лабораторные) занятия	Самостоятель- ная работа
2.	Составные части географических информационных систем 2.1 Состав ГИС 2.2 Требования к входной и выходной информации ГИС 2.3 Базы данных и Система управления базами данных 2.3 Картографическая основа ГИС	ОПК-1, ОПК-3, ПК-8	7	1	1	24
3.	Графические редакторы для работы с данными 3.1 Типы графических редакторов и принципы их работы 3.2 Форматы графических файлов 3.3 Работа с растром 3.4 Векторизация	ОПК-1, ОПК-3, ПК-8	7	1	1	24
4.	Источники и формат пространственных данных географических информационных систем 4.1 Типы и источники пространственных данных 4.2 Формат и качество данных 4.3 Использование данных дистанционного зондирования 4.4 Принципы получения и обработки пространственных данных, полученных из разных источников 4.5 Пространственные модели и моделирование поверхности 4.6 Визуализация пространственных данных	ОПК-1, ОПК-3, ПК-8	7	1	1	24

№ п/ п	Тема. Основные вопросы	Формируемые компетенции	Семестр	Виды учебной работы, включая самостоятельную работу студентов и трудоемкость (в часах)		
				Лекции	Практические (лабораторные) занятия	Самостоятель- ная работа
5.	Анализ информации в географических информационных системах 5.1 Задачи и функции анализа 5.2 Обобщение данных 5.3 Геометрические функции 5.4 Оверлейные операции 5.5 Построение буферных зон	ОПК-1, ОПК-3, ПК-8	8	1	2	24
6.	Геоинформационное картографирование 6.1 Информационное, техническое и программное обеспечение геоинформационного картографирования 6.2 Цифровые карты 6.3 Процесс создания цифровых карт 6.4 Модель рельефа	ОПК-1, ОПК-3, ПК-8	8	1	2	24
7.	Особенности прикладных географических информационных систем и технологий в землеустройстве и кадастрах 7.1 Сканирование территорий и обработка данных для целей землеустройства и кадастров 7.2 Особенности ГИС для целей мониторинга 7.3 3D-технологии ГИС для целей землеустройства и кадастров	ОПК-1, ОПК-3, ПК-8	8	1	2	24

№ п/ п	Тема. Основные вопросы	Формируемые компетенции	Семестр	Виды учебной работы, включая самостоятельную работу студентов и трудоемкость (в часах)		
				Лекции	Практические (лабораторные) занятия	Самостоятель- ная работа
8.	ГИС-проекты в землеустройстве и кадастрах 8.1 Назначение ГИС- проектов в земле- устройстве и кадаст- рах 8.2 Этапы создания ГИС-проектов 8.3 Оформление ГИС- проектов 8.4 GRID, TIN, бу- ферные зоны в ГИС- проектах для земле- устройства и кадаст- ров	ОПК-1, ОПК-3, ПК-8	8	1	2	24
Итого				8	12	192

6 Перечень учебно-методического обеспечения для само- стоятельной работы обучающихся по дисциплине

Методические указания (для самостоятельной работы):

Географические информационные системы: метод. рекомендации для организации контактной и самостоятельной работы / сост. Е. В. Яроцкая, Д. А. Липилин, А. В. Матвеева, Д. К. Деревенец, К. А. Юрченко. – Краснодар: КубГАУ, 2020. – 117 с.

Яроцкая, Е. В. Географические информационные системы [Электронный ресурс]: учебное пособие / Е. В. Яроцкая, А. В. Матвеева, А. А. Дьяченко. – Электрон. текстовые данные. – Саратов: Ай Пи Ар Медиа, 2019. – 146 с. – 978-5-4497-0033-9. – Режим доступа: <http://www.iprbookshop.ru/85744.html>.

7 Фонд оценочных средств для проведения промежуточной аттестации

7.1 Перечень компетенций с указанием этапов их формирования в процессе освоения АОПОП ВО

Номер семестра*	Этапы формирования и проверки уровня сформированности компетенций по дисциплинам, практикам в процессе освоения АОПОП ВО
	ОПК-1 – способность осуществлять поиск, хранение, обработку и анализ информации из различных источников и баз данных, представлять ее в требуемом формате с использованием информационных, компьютерных и сетевых технологий

Номер семестра*	Этапы формирования и проверки уровня сформированности компетенций по дисциплинам, практикам в процессе освоения АОПОП ВО
1	Землеустроительное черчение
1	Инженерная графика
1,2	Информатика
2	Основы систем автоматического проектирования в землеустройстве
2	Начертательная геометрия
2	Технология геодезических измерений
2	Навигационные системы
2	Учебные практики
2	Практика по получению первичных профессиональных умений и навыков, в том числе первичных умений и навыков научно-исследовательской деятельности
2,3	Физика
3	Компьютерная графика
4	Информационные технологии
4	Прикладная математика
5	Картография
5	Инженерное обустройство территории
5	Геодезические работы при землеустройстве
5,6	<i>Географические информационные системы</i>
5,6	Кадастр недвижимости и мониторинг земель
6	Метрология, стандартизация и сертификация
6	Экономико-математические методы и моделирование
6	Фотограмметрия и дистанционное зондирование
6	Практика по получению профессиональных умений и опыта профессиональной деятельности
6,8	Производственные практики
7	Автоматизированные системы проектирования в землеустройстве
7	Основы оценки объектов недвижимости
8	Планирование использования земель
8	Экономика землеустройства
8	Преддипломная практика
8	Защита выпускной квалификационной работы, включая подготовку к защите и процедуру защиты
ОПК-3 – способностью использовать знания современных технологий проектных, кадастровых и других работ, связанных с землеустройством и кадастрами	
1	Землеустроительное черчение
1	Инженерная графика
1,2,3,4	Геодезия
2	Начертательная геометрия
2	Основы земледелия и растениеводства
2	Основы систем автоматического проектирования в землеустройстве
2	Точное земледелие
2	Экология
2,3,4	Навигационные системы
2,3,4	Технология геодезических измерений
3	Материаловедение
3	Основы землеустройства
2,4,6	Практика по получению первичных профессиональных умений и навыков, в том числе первичных умений и навыков научно-исследовательской деятельности
4	Основы кадастра недвижимости
4	Экология землепользования
4	Эколого-ландшафтное зонирование
4,5	Землеустроительное проектирование
5,6	<i>Географические информационные системы</i>

Номер семестра*	Этапы формирования и проверки уровня сформированности компетенций по дисциплинам, практикам в процессе освоения АОПОП ВО
5,6	Кадастр недвижимости и мониторинг земель
6	Исполнительская практика
6	Метрология, стандартизация и сертификация
6	Практика по получению профессиональных умений и опыта профессиональной деятельности
7	Оценка точности геодезических измерений для землеустройства
7	Прикладная геодезия
7	Технологическая практика
8	Преддипломная практика
8	Региональное землеустройство
8	Защита выпускной квалификационной работы, включая подготовку к защите и процедуру защиты
ПК-8 – способностью использовать знание современных технологий сбора, систематизации, обработки и учета информации об объектах недвижимости современных географических и земельно-информационных системах (далее - ГИС и ЗИС)	
1,2	Информатика
2,4,6	Практика по получению первичных профессиональных умений и навыков, в том числе первичных умений и навыков научно-исследовательской деятельности
4	Информационные технологии
4	Прикладная математика
5	Геодезические работы при землеустройстве
5	Картография
5	Типология объектов недвижимости
5,6	<i>Географические информационные системы</i>
6	Исполнительская практика
6	Фотограмметрия и дистанционное зондирование
7	Автоматизированные системы проектирования в землеустройстве
7	Оценка точности геодезических измерений для землеустройства
7	Прикладная геодезия
7	Технологическая практика
8	Планирование использования земель
8	Защита выпускной квалификационной работы, включая подготовку к защите и процедуру защиты

7.2 Описание показателей и критериев оценивания компетенций на различных этапах их формирования, описание шкалы оценивания

Планируемые результаты освоения компетенции (индикаторы достижения компетенции)	Уровень освоения				Оценочное средство
	«неудовлетворительно» минимальный не достигнут	«удовлетворительно» минимальный (пороговый)	«хорошо» средний	«отлично» высокий	
ОПК-1 – способностью осуществлять поиск, хранение, обработку и анализ информации из различных источников и баз данных, представлять ее в требуемом формате с использованием информационных, компьютерных и сетевых технологий					

Планируемые результаты освоения компетенции (индикаторы достижения компетенции)	Уровень освоения				Оценочное средство
	«неудовлетворительно» минимальный не достигнут	«удовлетворительно» минимальный (пороговый)	«хорошо» средний	«отлично» высокий	
<p>Знать: Прием картографической и геодезической основ ГКН*(6), создаваемых для целей ГКН Внесение картографической и геодезической основ ГКН в программный комплекс, применяемый для ведения ГКН Внесение в ГКН картографической и геодезической основ государственного кадастра недвижимости Использование современных средств вычислительной техники, работать в информационно-телекоммуникационной сети «Интернет» Использовать геоинформационные системы, применяемые при ведении ГКН</p>	<p>Не знает: Приемы картографической и геодезической основ ГКН*(6), создаваемых для целей ГКН Внесение картографической и геодезической основ ГКН в программный комплекс, применяемый для ведения ГКН Внесение в ГКН картографической и геодезической основ государственного кадастра недвижимости Использование современных средств вычислительной техники, работать в информационно-телекоммуникационной сети «Интернет» Использовать геоинформационные системы, применяемые при ведении ГКН</p>	<p>Знает поверхностно: Приемы картографической и геодезической основ ГКН*(6), создаваемых для целей ГКН Внесение картографической и геодезической основ ГКН в программный комплекс, применяемый для ведения ГКН Внесение в ГКН картографической и геодезической основ государственного кадастра недвижимости Использование современных средств вычислительной техники, работать в информационно-телекоммуникационной сети «Интернет» Использовать геоинформационные системы, применяемые при ведении ГКН</p>	<p>Знает на достаточном уровне: Приемы картографической и геодезической основ ГКН*(6), создаваемых для целей ГКН Внесение картографической и геодезической основ ГКН в программный комплекс, применяемый для ведения ГКН Внесение в ГКН картографической и геодезической основ государственного кадастра недвижимости Использование современных средств вычислительной техники, работать в информационно-телекоммуникационной сети «Интернет» Использовать геоинформационные системы, применяемые при ведении ГКН</p>	<p>Знает на высоком уровне: Приемы картографической и геодезической основ ГКН*(6), создаваемых для целей ГКН Внесение картографической и геодезической основ ГКН в программный комплекс, применяемый для ведения ГКН Внесение в ГКН картографической и геодезической основ государственного кадастра недвижимости Использование современных средств вычислительной техники, работать в информационно-телекоммуникационной сети «Интернет» Использовать геоинформационные системы, применяемые при ведении ГКН</p>	<p>Реферат</p> <p>Тест</p> <p>Расчетно-графическая работа</p> <p>Лабораторная работа</p> <p>Вопросы и задания для проведения зачета</p> <p>Вопросы и задания для проведения экзамена</p>

Планируемые результаты освоения компетенции (индикаторы достижения компетенции)	Уровень освоения				Оценочное средство
	«неудовлетворительно» минимальный не достигнут	«удовлетворительно» минимальный (пороговый)	«хорошо» средний	«отлично» высокий	
<p>Уметь: Работать с цифровыми и информационными картами Вести базы данных в программном комплексе, предназначенном для ведения ГКН, в части инфраструктуры пространственных данных Использовать средства по оцифровке картографической информации Логически верно, аргументировано и ясно строить устную и письменную речь Необходимые знания и требования по сохранности служебной, коммерческой тайны, неразглашения сведений конфиденциального характера Методы создания и развития государственной геодезической сети, геодезических сетей специального назначения (опорных межсетевых сетей), создаваемых в установленном полномоченным Правительством Российской Федерации федеральным органом исполнительной власти порядке Методы работы с данными дистанционного зондирования Земли</p>	<p>Не умеет Работать с цифровыми и информационными картами Вести базы данных в программном комплексе, предназначенном для ведения ГКН, в части инфраструктуры пространственных данных Использовать средства по оцифровке картографической информации Логически верно, аргументировано и ясно строить устную и письменную речь Необходимые знания и требования по сохранности служебной, коммерческой тайны, неразглашения сведений конфиденциального характера Методы создания и развития государственной геодезической сети, геодезических сетей специального назначения (опорных межсетевых сетей), создаваемых в установленном полномоченным Правительством Российской Федерации федеральным органом исполнительной власти порядке Методы работы с данными дистанционного зондирования Земли</p>	<p>Умеет поверхностно: Работать с цифровыми и информационными картами Вести базы данных в программном комплексе, предназначенном для ведения ГКН, в части инфраструктуры пространственных данных Использовать средства по оцифровке картографической информации Логически верно, аргументировано и ясно строить устную и письменную речь Необходимые знания и требования по сохранности служебной, коммерческой тайны, неразглашения сведений конфиденциального характера Методы создания и развития государственной геодезической сети, геодезических сетей специального назначения (опорных межсетевых сетей), создаваемых в установленном полномоченным Правительством Российской Федерации федеральным органом исполнительной власти порядке Методы работы с данными дистанционного зондирования Земли</p>	<p>Умеет на достаточном уровне: Работать с цифровыми и информационными картами Вести базы данных в программном комплексе, предназначенном для ведения ГКН, в части инфраструктуры пространственных данных Использовать средства по оцифровке картографической информации Логически верно, аргументировано и ясно строить устную и письменную речь Необходимые знания и требования по сохранности служебной, коммерческой тайны, неразглашения сведений конфиденциального характера Методы создания и развития государственной геодезической сети, геодезических сетей специального назначения (опорных межсетевых сетей), создаваемых в установленном полномоченным Правительством Российской Федерации федеральным органом исполнительной власти порядке Методы работы с данными дистанционного зондирования Земли</p>	<p>Умеет на высоком уровне: Работать с цифровыми и информационными картами Вести базы данных в программном комплексе, предназначенном для ведения ГКН, в части инфраструктуры пространственных данных Использовать средства по оцифровке картографической информации Логически верно, аргументировано и ясно строить устную и письменную речь Необходимые знания и требования по сохранности служебной, коммерческой тайны, неразглашения сведений конфиденциального характера Методы создания и развития государственной геодезической сети, геодезических сетей специального назначения (опорных межсетевых сетей), создаваемых в установленном полномоченным Правительством Российской Федерации федеральным органом исполнительной власти порядке Методы работы с данными дистанционного зондирования Земли</p>	

Планируемые результаты освоения компетенции (индикаторы достижения компетенции)	Уровень освоения				Оценочное средство
	«неудовлетворительно» минимальный не достигнут	«удовлетворительно» минимальный (пороговый)	«хорошо» средний	«отлично» высокий	
<p>Владеть: Методы картографии Условные топографические знаки Законодательство Российской Федерации в сфере государственного кадастрового учета, землеустройства, градостроительства и смежных областях знаний Государственные системы координат, системы координат, применяемые при ведении ГКН Структура файлов обменных форматов геоинформационных систем Ведомственные акты и порядок ведения ГКН</p>	<p>Не владеет: Методами картографии Условные топографические знаки Законодательство Российской Федерации в сфере государственного кадастрового учета, землеустройства, градостроительства и смежных областях знаний Государственные системы координат, системы координат, применяемые при ведении ГКН Структура файлов обменных форматов геоинформационных систем Ведомственные акты и порядок ведения ГКН</p>	<p>Владеет поверхностно: Методами картографии Условные топографические знаки Законодательство Российской Федерации в сфере государственного кадастрового учета, землеустройства, градостроительства и смежных областях знаний Государственные системы координат, системы координат, применяемые при ведении ГКН Структура файлов обменных форматов геоинформационных систем Ведомственные акты и порядок ведения ГКН</p>	<p>Владеет на достаточном уровне: Методами картографии Условные топографические знаки Законодательство Российской Федерации в сфере государственного кадастрового учета, землеустройства, градостроительства и смежных областях знаний Государственные системы координат, системы координат, применяемые при ведении ГКН Структура файлов обменных форматов геоинформационных систем Ведомственные акты и порядок ведения ГКН</p>	<p>Владеет на высоком уровне: Методами картографии Условные топографические знаки Законодательство Российской Федерации в сфере государственного кадастрового учета, землеустройства, градостроительства и смежных областях знаний Государственные системы координат, системы координат, применяемые при ведении ГКН Структура файлов обменных форматов геоинформационных систем Ведомственные акты и порядок ведения ГКН</p>	
<p><i>ОПК-3 – способностью использовать знания современных технологий проектных, кадастровых и других работ, связанных с землеустройством и кадастрами</i></p>					

Планируемые результаты освоения компетенции (индикаторы достижения компетенции)	Уровень освоения				Оценочное средство
	«неудовлетворительно» минимальный не достигнут	«удовлетворительно» минимальный (пороговый)	«хорошо» средний	«отлично» высокий	
<p>Знать: Административный регламент Федеральной службы государственной регистрации, кадастра и картографии по предоставлению государственной услуги по предоставлению сведений, внесенных в государственный кадастр недвижимости Административный регламент Федеральной службы государственной регистрации, кадастра и картографии по предоставлению государственной услуги по государственной регистрации прав на недвижимое имущество и сделок с ним Методы работы с информацией в глобальных компьютерных сетях Основные принципы работы в автоматизированных модулях программных комплексов, предназначенных для осуществления функций по приему/выдаче документов Ведомственные нормативные акты в области приема/выдачи документов Инструкции по эксплуатации оборудования по оцифровке документации</p>	<p>Не знает: Административном регламенте Федеральной службы государственной регистрации, кадастра и картографии по предоставлению государственной услуги по предоставлению сведений, внесенных в государственный кадастр недвижимости Административный регламент Федеральной службы государственной регистрации, кадастра и картографии по предоставлению государственной услуги по государственной регистрации прав на недвижимое имущество и сделок с ним Методы работы с информацией в глобальных компьютерных сетях Основные принципы работы в автоматизированных модулях программных комплексов, предназначенных для осуществления функций по приему/выдаче документов Ведомственные нормативные акты в области приема/выдачи документов Инструкции по эксплуатации оборудования по оцифровке документации</p>	<p>Знает поверхностно: Административном регламенте Федеральной службы государственной регистрации, кадастра и картографии по предоставлению государственной услуги по предоставлению сведений, внесенных в государственный кадастр недвижимости Административный регламент Федеральной службы государственной регистрации, кадастра и картографии по предоставлению государственной услуги по государственной регистрации прав на недвижимое имущество и сделок с ним Методы работы с информацией в глобальных компьютерных сетях Основные принципы работы в автоматизированных модулях программных комплексов, предназначенных для осуществления функций по приему/выдаче документов Ведомственные нормативные акты в области приема/выдачи документов Инструкции по эксплуатации 16 оборудования по оцифровке документации</p>	<p>Знает на достаточном уровне: Административном регламенте Федеральной службы государственной регистрации, кадастра и картографии по предоставлению государственной услуги по предоставлению сведений, внесенных в государственный кадастр недвижимости Административный регламент Федеральной службы государственной регистрации, кадастра и картографии по предоставлению государственной услуги по государственной регистрации прав на недвижимое имущество и сделок с ним Методы работы с информацией в глобальных компьютерных сетях Основные принципы работы в автоматизированных модулях программных комплексов, предназначенных для осуществления функций по приему/выдаче документов Ведомственные нормативные акты в области приема/выдачи документов Инструкции по эксплуатации оборудования по оцифровке документации</p>	<p>Знает на высоком уровне: Административном регламенте Федеральной службы государственной регистрации, кадастра и картографии по предоставлению государственной услуги по предоставлению сведений, внесенных в государственный кадастр недвижимости Административный регламент Федеральной службы государственной регистрации, кадастра и картографии по предоставлению государственной услуги по государственной регистрации прав на недвижимое имущество и сделок с ним Методы работы с информацией в глобальных компьютерных сетях Основные принципы работы в автоматизированных модулях программных комплексов, предназначенных для осуществления функций по приему/выдаче документов Ведомственные нормативные акты в области приема/выдачи документов Инструкции по эксплуатации оборудования по оцифровке документации</p>	<p>Реферат</p> <p>Тест</p> <p>Расчетно-графическая работа</p> <p>Лабораторная работа</p> <p>Вопросы и задания для проведения зачета</p> <p>Вопросы и задания для проведения экзамена</p>

Планируемые результаты освоения компетенции (индикаторы достижения компетенции)	Уровень освоения				Оценочное средство
	«неудовлетворительно» минимальный не достигнут	«удовлетворительно» минимальный (пороговый)	«хорошо» средний	«отлично» высокий	
<p>Владеть: Проверка документа, удостоверяющего личность Прием документов от заявителя в бумажном и электронном виде Формирование учетного дела Сканирование документов и привязка электронных образов документов к электронному учетному делу Регистрация запроса/заявления в автоматизированной информационной системе Прием и регистрация документов на внесение сведений в государственный кадастр недвижимости, поступающих посредством почтового отправления Передача учетных дел по реестру в установленном порядке в соответствующий орган кадастрового учета или в орган, осуществляющий государственную регистрацию права Выдача (направление) документов по результатам учетных действий, рассмотрения запроса о предоставлении сведений, внесенных в ГКН, и запросов сведений ЕГРП Регистрация и</p>	<p>Не владеет: Проверки документа, удостоверяющего личность Прием документов от заявителя в бумажном и электронном виде Формирование учетного дела Сканирование документов и привязка электронных образов документов к электронному учетному делу Регистрация запроса/заявления в автоматизированной информационной системе Прием и регистрация документов на внесение сведений в государственный кадастр недвижимости, поступающих посредством почтового отправления Передача учетных дел по реестру в установленном порядке в соответствующий орган кадастрового учета или в орган, осуществляющий государственную регистрацию права Выдача (направление) документов по результатам учетных действий, рассмотрения запроса о предоставлении сведений, внесенных в ГКН, и запросов сведений ЕГРП Регистрация и</p>	<p>Владеет поверхностно: Проверки документа, удостоверяющего личность Прием документов от заявителя в бумажном и электронном виде Формирование учетного дела Сканирование документов и привязка электронных образов документов к электронному учетному делу Регистрация запроса/заявления в автоматизированной информационной системе Прием и регистрация документов на внесение сведений в государственный кадастр недвижимости, поступающих посредством почтового отправления Передача учетных дел по реестру в установленном порядке в соответствующий орган кадастрового учета или в орган, осуществляющий государственную регистрацию права Выдача (направление) документов по результатам учетных действий, рассмотрения запроса о предоставлении све- 18 сведений, внесенных в ГКН, и запросов сведений ЕГРП</p>	<p>Владеет на достаточном уровне: Проверки документа, удостоверяющего личность Прием документов от заявителя в бумажном и электронном виде Формирование учетного дела Сканирование документов и привязка электронных образов документов к электронному учетному делу Регистрация запроса/заявления в автоматизированной информационной системе Прием и регистрация документов на внесение сведений в государственный кадастр недвижимости, поступающих посредством почтового отправления Передача учетных дел по реестру в установленном порядке в соответствующий орган кадастрового учета или в орган, осуществляющий государственную регистрацию права Выдача (направление) документов по результатам осуществле- ния учетных действий, рассмотрения запроса о предоставлении све- дений, внесенных в ГКН, и запросов сведе-</p>	<p>Владеет на высоком уровне: Проверки документа, удостоверяющего личность Прием документов от заявителя в бумажном и электронном виде Формирование учетного дела Сканирование документов и привязка электронных образов документов к электронному учетному делу Регистрация запроса/заявления в автоматизированной информационной системе Прием и регистрация документов на внесение сведений в государственный кадастр недвижимости, поступающих посредством почтового отправления Передача учетных дел по реестру в установленном порядке в соответствующий орган кадастрового учета или в орган, осуществляющий государственную регистрацию права Выдача (направление) документов по результатам осуществле- ния учетных действий, рассмотрения запроса о предоставлении све- дений, внесенных в ГКН, и запросов сведе-</p>	

Планируемые результаты освоения компетенции (индикаторы достижения компетенции)	Уровень освоения				Оценочное средство
	«неудовлетворительно» минимальный не достигнут	«удовлетворительно» минимальный (пороговый)	«хорошо» средний	«отлично» высокий	
ПК-8 – способностью использовать знание современных технологий сбора, систематизации, обработки и учета информации об объектах недвижимости современных географических и земельно-информационных системах (далее - ГИС и ЗИС)					
Знать: Законодательство Российской Федерации в сфере государственного кадастрового учета Правила осуществления кадастрового деления территории Российской Федерации Ведомственные акты и порядок ведения ГКН	Фрагментарное представление о: Законодательстве Российской Федерации в сфере государственного кадастрового учета Правила осуществления кадастрового деления территории Российской Федерации Ведомственные акты и порядок ведения ГКН	Не полное представление о: Законодательстве Российской Федерации в сфере государственного кадастрового учета Правила осуществления кадастрового деления территории Российской Федерации Ведомственные акты и порядок ведения ГКН	В целом сформированные, но содержащие некоторые пробелы в представлении о: Законодательстве Российской Федерации в сфере государственного кадастрового учета Правила осуществления кадастрового деления территории Российской Федерации Ведомственные акты и порядок ведения ГКН	Сформированные знания о: Законодательстве Российской Федерации в сфере государственного кадастрового учета Правила осуществления кадастрового деления территории Российской Федерации Ведомственные акты и порядок ведения ГКН	Реферат Тест Расчетно-графическая работа Лабораторная работа Вопросы и задания для проведения зачета Вопросы и задания для проведения экзамена
Уметь: Работать с цифровыми и информационными картами Логически верно, аргументировано и ясно строить устную и письменную речь Вести базы данных в программном комплексе, предназначенном для ведения ГКН, в части инфраструктуры пространственных данных	Не умеет: Работать с цифровыми и информационными картами Логически верно, аргументировано и ясно строить устную и письменную речь Вести базы данных в программном комплексе, предназначенном для ведения ГКН, в части инфраструктуры пространственных данных	Умеет поверхностно: Работать с цифровыми и информационными картами Логически верно, аргументировано и ясно строить устную и письменную речь Вести базы данных в программном комплексе, предназначенном для ведения ГКН, в части инфраструктуры пространственных данных	Умеет на достаточном уровне: Работать с цифровыми и информационными картами Логически верно, аргументировано и ясно строить устную и письменную речь Вести базы данных в программном комплексе, предназначенном для ведения ГКН, в части инфраструктуры пространственных данных	Умеет на высоком уровне: Работать с цифровыми и информационными картами Логически верно, аргументировано и ясно строить устную и письменную речь Вести базы данных в программном комплексе, предназначенном для ведения ГКН, в части инфраструктуры пространственных данных	

Планируемые результаты освоения компетенции (индикаторы достижения компетенции)	Уровень освоения				Оценочное средство
	«неудовлетворительно» минимальный не достигнут	«удовлетворительно» минимальный (пороговый)	«хорошо» средний	«отлично» высокий	
<p>Владеть: Осуществление кадастрового деления кадастрового округа на кадастровые районы и кадастрового деления кадастровых районов кадастрового округа на кадастровые кварталы, в том числе проведение пространственного анализа в целях устранения пересечений и разрывов границ единиц кадастрового деления Внесение утвержденного кадастрового деления в программный комплекс ГКН Выгрузка необходимых слоев, содержащихся в программном комплексе ГКН Использовать современные средства вычислительной техники, коммуникаций и связи Использовать геоинформационные системы, применяемые при ведении ГКН</p>	<p>Не владеет: Осуществлению кадастрового деления кадастрового округа на кадастровые районы и кадастрового деления кадастровых районов кадастрового округа на кадастровые кварталы, в том числе проведение пространственного анализа в целях устранения пересечений и разрывов границ единиц кадастрового деления Внесение утвержденного кадастрового деления в программный комплекс ГКН Выгрузка необходимых слоев, содержащихся в программном комплексе ГКН Использовать современные средства вычислительной техники, коммуникаций и связи Использовать геоинформационные системы, применяемые при ведении ГКН</p>	<p>Владеет поверхностно: Осуществлению кадастрового деления кадастрового округа на кадастровые районы и кадастрового деления кадастровых районов кадастрового округа на кадастровые кварталы, в том числе проведение пространственного анализа в целях устранения пересечений и разрывов границ единиц кадастрового деления Внесение утвержденного кадастрового деления в программный комплекс ГКН Выгрузка необходимых слоев, содержащихся в программном комплексе ГКН Использовать современные средства вычислительной техники, коммуникаций и связи Использовать геоинформационные системы, применяемые при ведении ГКН</p>	<p>Владеет на достаточном уровне: Осуществлению кадастрового деления кадастрового округа на кадастровые районы и кадастрового деления кадастровых районов кадастрового округа на кадастровые кварталы, в том числе проведение пространственного анализа в целях устранения пересечений и разрывов границ единиц кадастрового деления Внесение утвержденного кадастрового деления в программный комплекс ГКН Выгрузка необходимых слоев, содержащихся в программном комплексе ГКН Использовать современные средства вычислительной техники, коммуникаций и связи Использовать геоинформационные системы, применяемые при ведении ГКН</p>	<p>Владеет на высоком уровне: Осуществлению кадастрового деления кадастрового округа на кадастровые районы и кадастрового деления кадастровых районов кадастрового округа на кадастровые кварталы, в том числе проведение пространственного анализа в целях устранения пересечений и разрывов границ единиц кадастрового деления Внесение утвержденного кадастрового деления в программный комплекс ГКН Выгрузка необходимых слоев, содержащихся в программном комплексе ГКН Использовать современные средства вычислительной техники, коммуникаций и связи Использовать геоинформационные системы, применяемые при ведении ГКН</p>	

7.3 Типовые контрольные задания или иные материалы, необходимые для оценки знаний, умений, навыков, характеризующих этапы формирования компетенций в процессе освоения АОПОП ВО

Тесты

1. Предметом географических информационных систем является:
 - а) сбор информации;
 - б) накопление информации;
 - в) анализ пространственных данных;
 - г) технология изготовления электронных и цифровых карт;
 - д) автоматизация ведения государственного земельного кадастра;
 - е) формирование документов строгой отчетности.

2. Географические информационные системы можно рассматривать как:
 - а) технологию;
 - б) науку;
 - в) производство;
 - г) средство обучения;
 - д) интегрирующую систему.

3. По назначению географические информационные системы подразделяют на:
 - а) мониторинговые;
 - б) издательские;
 - в) исследовательские;
 - г) земельно-кадастровые;
 - д) общенациональные.

4. Географические информационные системы по территориальному охвату разделяют на:
 - а) локальные;
 - б) региональные;
 - в) муниципальные;
 - г) геологические;
 - д) настольные.

5. Основные компоненты (подсистемы) географической информационной системы:
 - а) подсистема хранения данных;
 - б) подсистема вывода данных;
 - в) база данных;
 - г) монитор;
 - д) пользовательский интерфейс.

6. Хранилище информации, снабженное процедурами ввода, поиска, размещения и выдачи информации называется...

- а) информационная система;
- б) база данных;
- в) банк данных;
- г) библиотека.

7. Основное средство организации используемой в ГИС информации называется...

- а) карты;
- б) графики;
- в) диаграммы;
- г) отчеты.

8. Наиболее эффективный способ выявления географических закономерностей при формировании баз знаний, входящих в ГИС, называется...

- а) картографический анализ;
- б) статистический анализ;
- в) математический анализ;
- г) научные отчеты.

9. По оценкам аналитиков ГИС ...% всех данных имеют пространственный компонент –

- а) 80;
- б) 25;
- в) 50;
- г) 90.

10. Отличие ГИС от иных информационных систем проявляется в том, что они...

- а) позволяют отображать и анализировать любую географически связанную информацию;
- б) позволяют отображать качественную и количественную информацию;
- в) используют современные методы статистического анализа;
- г) изучают экологические закономерности.

11. Исследование каких-либо пространственных явлений, процессов или объектов путем построения и изучения их моделей называется...

- а) геомоделирование;
- б) пространственный анализ;
- в) геометрическое моделирование;
- г) системный анализ.

12. Хронологическая последовательность этапов исторического развития ГИС...

- а) Новаторский период;
- б) Период государственного влияния;
- в) Период коммерческого развития;
- г) Пользовательский период.

13. Использование сканирования для автоматизации процесса ввода геоданных было впервые применено...

- а) создателями ГИС Канады;
- б) исследователями Бюро переписи США;
- в) разработчиками ГИС компании ESRI;
- г) российскими разработчиками ГИС.

14. Самой популярной компанией, производящей ГИС является...

- а) ESRI;
- б) Intergraph.

15. Модель данных, основанная на представлении карты с помощью регулярной сетки одинаковых по форме и площади элементов:

- а) векторная;
- б) растровая;
- в) реляционная;
- г) объектная.

Расчетно-графическая работа

Расчетно-графическая работа состоит из 2-х заданий:

Задание 1 – Написать и защитить реферат по выбранной теме

Задание 2 – Составить карту кадастрового квартала. Заполнить таблицу характеристик объектов недвижимости в исследуемом кадастровом квартале

Предлагаемые темы рефератов

1. Интерактивная карта г. Томска (<http://www.tomsk.ru09.ru/>).
2. Градостроительный атлас г. Томска (<http://map.admin.tomsk.ru/>).
3. Единая федеральная информационная система о землях сельскохозяйственного назначения (<http://efis.mcx.ru/landing/>).
4. Карта мира (<https://www.openstreetmap.org>).
5. Интерактивная карта метро Москвы (<http://www.metromap.ru/>).
6. Карта метро Санкт-Петербурга (<http://www.metromap.ru/spb/>, <http://www.metro.spb.ru/>).
7. Инвестиционная карта Краснодарского края (<http://map.sp11.ru/>).
8. Сайт 2ГИС, Краснодар (<https://2gis.ru/krasnodar>).
9. Единый государственный реестр объектов культурного наследия (памятников истории и культуры) народов Российской Федерации (<https://okn-mk.mkrf.ru/maps>).

10. Интерактивная карта объектов культурного наследия (<http://mosoblculture.ru/map/>).
11. Этапы создания интерактивной карты.
12. IndorCAD/Site: Система проектирования генеральных планов (<http://www.indorsoft.ru/products/cad/site/>).
13. ПОЛИНОМ (<http://neolant.ru/polynom/>).
14. НЕОСИНТЕЗ (<http://neolant.ru/neosyntezi/>).
15. InterBridge (<http://neolant.ru/interbridge/>).
16. Программа MapInfo (<http://www.esti-map.ru/>).
17. МГИС Земля и Недвижимость (<http://www.gisinfo.ru/>).
18. Комплекс ведения банка данных цифровых карт и данных ДЗЗ (<http://www.gisinfo.ru/>).
19. ArcGIS (<http://www.esri-cis.ru/products/>).
20. Quantum GIS (<http://www.qgis.org/ru/site/>).
21. ГИС Панорама (<http://www.gisinfo.ru/>).
22. GeoDraw/ГеоГраф (<http://geocnt.geonet.ru/>).
23. ГИС «Горизонт» (<http://gisgorizont.ru/>).
24. Геопортал «Ясный горизонт — мониторинг пожаров и автоотчеты» (<http://clear-horizon.ru/>).
25. Геопортал «Народная история России» (<https://pastandnow.ru/>).
26. Геопортал «Границы России и предшественников, 1462-2018» (<https://map.runivers.ru/>).
27. Геоинформационная система «Чертежи Русского государства XVI-XVII вв.» (<http://rgada.info/geos2/>).
28. Геоинформационная система «Граница» (<https://gisinfo.ru/products/granica.htm>).
29. Геопортал Русского географического общества (<https://geoportals.rgo.ru/>).
30. Интерактивная карта «Леса России» (<http://geo.roslesinfor.ru:8282/>).

Тематика рефератов – примерная. По согласованию с преподавателем обучающийся может изменить тему реферата. В одной группе обучающихся темы рефератов не должны повторяться.

Задание 2 – Составить карту кадастрового квартала. Заполнить таблицу характеристик объектов недвижимости в исследуемом кадастровом квартале

Пример вариантов номеров кадастровых кварталов представлен в таблице 1.

Таблица 1 – Варианты номеров кадастровых кварталов

<i>№ варианта</i>	<i>Номер кадастрового квартала</i>	<i>№ варианта</i>	<i>Номер кадастрового квартала</i>
1	23:43:0203038	21	23:43:0203058
2	23:43:0203039	22	23:43:0203059

<i>№ варианта</i>	<i>Номер кадастрового квартала</i>	<i>№ варианта</i>	<i>Номер кадастрового квартала</i>
3	23:43:0203040	23	23:43:0203060
4	23:43:0203041	24	23:43:0203061
5	23:43:0203042	25	23:43:0204002
6	23:43:0203043	26	23:43:0204003
7	23:43:0203044	27	23:43:0204004
8	23:43:0203045	28	23:43:0204005
9	23:43:0203046	29	23:43:0204006
10	23:43:0203047	30	23:43:0204007
11	23:43:0203048	31	23:43:0204008
12	23:43:0203049	32	23:43:0204009
13	23:43:0203050	33	23:43:0204010
14	23:43:0203051	34	23:43:0204011
15	23:43:0203052	35	23:43:0204012
16	23:43:0203053	36	23:43:0204013
17	23:43:0203054	37	23:43:0204014
18	23:43:0203055	38	23:43:0204015
19	23:43:0203056	39	23:43:0204016
20	23:43:0203057	40	23:43:0204017

Варианты могут меняться преподавателем ежегодно.

Лабораторная работа

Лабораторная работа состоит из 2-х заданий:

Задание №1 – Работа с научной электронной библиотекой elibrary.ru

Задание №2 – Создание карты земель сельскохозяйственного назначения в границах кадастрового квартала с помощью программного продукта MapInfo

Задание №1 - Работа с научной электронной библиотекой elibrary.ru

С сайта научной электронной библиотеки <https://elibrary.ru> нужно выбрать 20 научных статей различных авторов. В названии статей должны быть следующие словосочетания «географические информационные системы», «ГИС-технологии», «[MapInfo Pro](#)».

Необходимо зайти на сайт <https://elibrary.ru>, далее выбрать «Навигатор», далее «Поисковые запросы», далее в строке «Что искать» указать интересующую тему, в строке годы, указать годы публикации статей. Желательно, чтоб статьи были не старше 3-х лет.

Далее из всех представленных статей выбрать те, которые заинтересовали (у всех обучающихся они должны быть разные). Необходимо скопировать выходные данные статьи и аннотацию к ней.

Задание №2 – Создание карты земель сельскохозяйственного назначения в границах кадастрового квартала с помощью программного продукта MapInfo

Пример вариантов номеров кадастровых кварталов представлен в таблице 1.

Таблица 1 – Варианты номеров кадастровых кварталов

<i>№ варианта</i>	<i>Номер кадастрового квартала</i>	<i>№ варианта</i>	<i>Номер кадастрового квартала</i>
1	23:43:0203038	21	23:43:0203058
2	23:43:0203039	22	23:43:0203059
3	23:43:0203040	23	23:43:0203060
4	23:43:0203041	24	23:43:0203061
5	23:43:0203042	25	23:43:0204002
6	23:43:0203043	26	23:43:0204003
7	23:43:0203044	27	23:43:0204004
8	23:43:0203045	28	23:43:0204005
9	23:43:0203046	29	23:43:0204006
10	23:43:0203047	30	23:43:0204007
11	23:43:0203048	31	23:43:0204008
12	23:43:0203049	32	23:43:0204009
13	23:43:0203050	33	23:43:0204010
14	23:43:0203051	34	23:43:0204011
15	23:43:0203052	35	23:43:0204012
16	23:43:0203053	36	23:43:0204013
17	23:43:0203054	37	23:43:0204014
18	23:43:0203055	38	23:43:0204015
19	23:43:0203056	39	23:43:0204016
20	23:43:0203057	40	23:43:0204017

Варианты могут меняться преподавателем ежегодно.

Для промежуточного контроля по компетенциям:

ОПК-1 – способностью осуществлять поиск, хранение, обработку и анализ информации из различных источников и баз данных, представлять ее в требуемом формате с использованием информационных, компьютерных и сетевых технологий;

ОПК-3 – способностью использовать знания современных технологий проектных, кадастровых и других работ, связанных с землеустройством и кадастрами;

ПК-8 – способностью использовать знание современных технологий сбора, систематизации, обработки и учета информации об объектах недвижимости современных географических и земельно-информационных системах (далее - ГИС и ЗИС).

Вопросы и задания для проведения зачёта

Вопросы к зачёту

1. Понятие ГИС
2. История развития ГИС
3. Основные функции ГИС
4. Классификации ГИС
5. Отечественное программное обеспечение ГИС
6. Зарубежное программное обеспечение ГИС
7. Интеграция ГИС и интернет-технологий
8. Состав ГИС
9. Требования к входной и выходной информации ГИС
10. Базы данных и Система управления базами данных
11. Картографическая основа ГИС
12. Типы графических редакторов и принципы их работы
13. Форматы графических файлов
14. Работа с растром
15. Векторизация
16. Типы и источники пространственных данных
17. Формат и качество данных
18. Использование данных дистанционного зондирования
19. Принципы получения и обработки пространственных данных, полученных из разных источников
20. Пространственные модели и моделирование поверхности
21. Визуализация пространственных данных
22. Основные характеристики программного продукта ГИС «Quantum GIS»
23. Основные характеристики программного продукта ГИС «ArcGIS»
24. Основные характеристики программного продукта ГИС «Панорама».
25. Основные характеристики программного продукта ГИС «ГеоГраф».
26. Основные характеристики программного продукта ГИС «ИнГео».

Задание для проведения зачета

Обучающимся необходимо:

- 1) открыть Публичную кадастровую карту (<https://pkk5.rosreestr.ru/>);
- 2) в строке поиска ввести один из кадастровых номеров, указанный в таблице 1, найти объект на Публичной кадастровой карте;
- 3) в разделе «Слои» Публичной кадастровой карты выбрать Картографическая основа ПКК и включить «Космические снимки ESRI»;
- 4) сделать скриншот территории искомого кадастрового квартала и сохранить его как растровое изображение;

4) открыть предпочтительную ГИС и подгрузить растровое изображение в рабочую область;

5) Оцифровать не менее 3 объектов недвижимости находящихся в пределах искомого кадастрового квартала по растровому изображению;

6) Сформировать таблицу Microsoft Office Excel в которую внести следующую информацию об оцифрованных объектах недвижимости: вид, кадастровый номер, статус, адрес, категория земель, форма собственности, кадастровая стоимость, дата определения кадастровой стоимости, уточнённая площадь, разрешенное использование.

Таблица 1 – Пример вариантов номеров кадастровых кварталов

№ варианта	Кадастровый квартал	№ варианта	Кадастровый квартал
1	23:43:0203050	16	23:43:0203065
2	23:43:0203051	17	23:43:0203066
3	23:43:0203052	18	23:43:0203067
4	23:43:0203053	19	23:43:0203068
5	23:43:0203054	20	23:43:0203069
6	23:43:0203055	21	23:43:0203070
7	23:43:0203056	22	23:43:0203071
8	23:43:0203057	23	23:43:0203072
9	23:43:0203058	24	23:43:0203073
10	23:43:0203059	25	23:43:0203074
11	23:43:0203060	26	23:43:0203075
12	23:43:0203061	27	23:43:0203049
13	23:43:0203062	28	23:43:0203048
14	23:43:0203063	29	23:43:0203047
15	23:43:0203064	30	23:43:0203046

Варианты (кадастровые квартала) могут меняться преподавателем ежегодно.

Для промежуточного контроля по компетенциям:

ОПК-1 – способностью осуществлять поиск, хранение, обработку и анализ информации из различных источников и баз данных, представлять ее в требуемом формате с использованием информационных, компьютерных и сетевых технологий;

ОПК-3 – способностью использовать знания современных технологий проектных, кадастровых и других работ, связанных с землеустройством и кадастрами;

ПК-8 – способностью использовать знание современных технологий сбора, систематизации, обработки и учета информации об объектах недвижимости современных географических и земельно-информационных системах (далее - ГИС и ЗИС).

Вопросы для проведения экзамена

1. Понятие ГИС
2. История развития ГИС
3. Основные функции ГИС
4. Классификации ГИС
5. Отечественное программное обеспечение ГИС
6. Зарубежное программное обеспечение ГИС
7. Интеграция ГИС и интернет-технологий
8. Состав ГИС
9. Требования к входной и выходной информации ГИС
10. Базы данных и Система управления базами данных
11. Картографическая основа ГИС
12. Типы графических редакторов и принципы их работы
13. Форматы графических файлов
14. Работа с растром
15. Векторизация
16. Типы и источники пространственных данных
17. Формат и качество данных
18. Использование данных дистанционного зондирования
19. Принципы получения и обработки пространственных данных, полученных из разных источников
20. Пространственные модели и моделирование поверхности
21. Визуализация пространственных данных
22. Задачи и функции анализа в ГИС
23. Обобщение данных в ГИС
24. Геометрические функции в ГИС
25. Оверлейные операции в ГИС
26. Буферные зоны, методы их построения и применения
27. Информационное, техническое и программное обеспечение геоинформационного картографирования
28. Цифровые карты.
29. Процесс создания цифровых карт
30. Модель рельефа
31. Сканирование территорий и обработка данных для целей землеустройства и кадастров
32. Особенности ГИС для целей мониторинга
33. 3D-технологии ГИС для целей землеустройства и кадастров
34. Назначение ГИС-проектов в землеустройстве и кадастрах
35. Этапы создания ГИС-проектов
36. Оформление ГИС-проектов
37. GRID представление поверхностей. Характеристики, способы интерполяции.

38. TIN представление поверхностей. Характеристики, способы интерполяции.
39. Основные характеристики программного продукта ГИС «Quantum GIS»
40. Основные характеристики программного продукта ГИС «ArcGIS»
41. Основные характеристики программного продукта ГИС «Панорама».
42. Основные характеристики программного продукта ГИС «ГеоГраф».
43. Основные характеристики программного продукта ГИС «ИнГео».

Задание для проведения экзамена

Обучающимся необходимо:

Создать фрагмент карты земель сельскохозяйственного назначения в границах кадастрового квартала с помощью программного продукта MapInfo

Пример вариантов номеров кадастровых кварталов представлен в таблице 1.

Таблица 1 – Варианты номеров кадастровых кварталов

<i>№ варианта</i>	<i>Номер кадастрового квартала</i>	<i>№ варианта</i>	<i>Номер кадастрового квартала</i>
1	23:43:0203038	21	23:43:0203058
2	23:43:0203039	22	23:43:0203059
3	23:43:0203040	23	23:43:0203060
4	23:43:0203041	24	23:43:0203061
5	23:43:0203042	25	23:43:0204002
6	23:43:0203043	26	23:43:0204003
7	23:43:0203044	27	23:43:0204004
8	23:43:0203045	28	23:43:0204005
9	23:43:0203046	29	23:43:0204006
10	23:43:0203047	30	23:43:0204007
11	23:43:0203048	31	23:43:0204008
12	23:43:0203049	32	23:43:0204009
13	23:43:0203050	33	23:43:0204010
14	23:43:0203051	34	23:43:0204011
15	23:43:0203052	35	23:43:0204012
16	23:43:0203053	36	23:43:0204013
17	23:43:0203054	37	23:43:0204014
18	23:43:0203055	38	23:43:0204015
19	23:43:0203056	39	23:43:0204016
20	23:43:0203057	40	23:43:0204017

Варианты могут меняться преподавателем ежегодно.

7.4 Методические материалы, определяющие процедуры оценивания знаний, умений, навыков характеризующих этапы формирования компетенций

Контроль освоения дисциплины и оценка знаний обучающихся на за-

чете, экзамене производится в соответствии с Пл КубГАУ 2.5.1 «Текущий контроль успеваемости и промежуточная аттестация обучающихся».

1. Рефераты

Реферат – это краткое изложение в письменном виде содержания и результатов индивидуальной учебно-исследовательской деятельности, имеет регламентированную структуру, содержание и оформление. Его задачами являются:

1. Формирование умений самостоятельной работы студентов с источниками литературы, их систематизация;
2. Развитие навыков логического мышления;
3. Углубление теоретических знаний по проблеме исследования.

Текст реферата должен содержать аргументированное изложение определенной темы. Реферат должен быть структурирован (по главам, разделам, параграфам) и включать разделы: введение, основная часть, заключение, список используемых источников. В зависимости от тематики реферата к нему могут быть оформлены приложения, содержащие документы, иллюстрации, таблицы, схемы и т. д.

Критериями оценки реферата являются: новизна текста, обоснованность выбора источников литературы, степень раскрытия сущности вопроса, соблюдения требований к оформлению.

Оценка **«отлично»** – выполнены все требования к написанию реферата: обозначена проблема и обоснована её актуальность; сделан анализ различных точек зрения на рассматриваемую проблему и логично изложена собственная позиция; сформулированы выводы, тема раскрыта полностью, выдержан объём; соблюдены требования к внешнему оформлению.

Оценка **«хорошо»** - основные требования к реферату выполнены, но при этом допущены недочёты. В частности, имеются неточности в изложении материала; отсутствует логическая последовательность в суждениях; не выдержан объём реферата; имеются упущения в оформлении.

Оценка **«удовлетворительно»** - имеются существенные отступления от требований к реферированию. В частности: тема освещена лишь частично; допущены фактические ошибки в содержании реферата; отсутствуют выводы.

Оценка **«неудовлетворительно»** - тема реферата не раскрыта, обнаруживается существенное непонимание проблемы или реферат не представлен вовсе.

2. Тест - система стандартизированных заданий, позволяющая автоматизировать процедуру измерения уровня знаний и умений обучающегося.

Критерии оценки знаний обучаемых при проведении тестирования

Оценка **«отлично»** выставляется при условии правильного ответа студента более чем на 85% тестовых заданий;

Оценка **«хорошо»** выставляется при условии правильного ответа сту-

дента на 71-85% тестовых заданий;

Оценка «**удовлетворительно**» выставляется при условии правильного ответа студента на 51-70% тестовых заданий.

Оценка «**неудовлетворительно**» выставляется при условии неправильного ответа студента на 50% и более тестовых заданий.

3. Расчетно-графическая работа – это самостоятельное исследование, которое создано на обоснование теоретического материала по основным темам дисциплины и выработку навыков практического выполнения технико-экономических расчетов.

Критерии оценки расчетно-графических работ:

Оценка «**отлично**» – имеется полный ответ на поставленные вопросы задания, решены все задачи, расчетно-графическая работа выполнена в срок и представлена на проверку.

Оценка «**хорошо**» – имеется недостаточно полный ответ на поставленные вопросы задания, решены все задачи, но допущены ошибки, расчетно-графическая работа выполнена в срок и представлена на проверку.

Оценка «**удовлетворительно**» – имеется недостаточно полный ответ на поставленные вопросы задания, не решены все задачи или допущены существенные ошибки, расчетно-графическая работа выполнена на проверку позже указанного срока.

Оценка «**неудовлетворительно**» – расчетно-графическая работа выполнена не по указанной теме, отсутствуют задачи или не представлены вовсе.

4. Лабораторная работа – это самостоятельное исследование, которое создано на обоснование теоретического материала по основным темам дисциплины и выработку навыков практического выполнения технико-экономических расчетов.

Критерии оценки лабораторных работ:

Оценка «**отлично**» – имеется полный ответ на поставленные вопросы задания, решены все задачи, лабораторная работа выполнена в срок и представлена на проверку.

Оценка «**хорошо**» – имеется недостаточно полный ответ на поставленные вопросы задания, решены все задачи, но допущены ошибки, лабораторная работа выполнена в срок и представлена на проверку.

Оценка «**удовлетворительно**» – имеется недостаточно полный ответ на поставленные вопросы задания, не решены все задачи или допущены существенные ошибки, лабораторная работа выполнена на проверку позже указанного срока.

Оценка «**неудовлетворительно**» – лабораторная работа выполнена не по указанной теме, отсутствуют задачи или не представлены вовсе.

5. Зачет - форма проверки успешного усвоения учебного материала

дисциплины в ходе практических занятий, самостоятельной работы.

Вопросы, выносимые на зачет, доводятся до сведения студентов за месяц до сдачи зачета.

Контрольные требования и задания соответствуют требуемому уровню усвоения дисциплины и отражают ее основное содержание.

Критерии оценки знаний при проведении зачета

Оценки «зачтено» и «не зачтено» выставляются по дисциплинам, формой заключительного контроля которых является зачет. При этом оценка «зачтено» должна соответствовать параметрам любой из положительных оценок («отлично», «хорошо», «удовлетворительно»), а «не зачтено» – параметрам оценки «неудовлетворительно».

Оценка «отлично» выставляется обучающемуся, который обладает всесторонними, систематизированными и глубокими знаниями материала учебной программы, умеет свободно выполнять задания, предусмотренные учебной программой, усвоил основную и ознакомился с дополнительной литературой.

Оценка «хорошо» выставляется студенту, обнаружившему полное знание материала учебной программы, успешно выполняющему предусмотренные учебной программой задания, усвоившему материал основной литературы, рекомендованной учебной программой.

Оценка «удовлетворительно» выставляется обучающемуся, который показал знание основного материала учебной программы в объеме, достаточном и необходимым для дальнейшей учебы и предстоящей работы, справился с выполнением заданий, предусмотренных учебной программой, знаком с основной литературой, рекомендованной учебной программой.

Оценка «неудовлетворительно» выставляется обучающемуся, не знающему основной части материала учебной программы, допускающему принципиальные ошибки в выполнении предусмотренных учебной программой заданий, неуверенно с большими затруднениями выполняющему практические работы.

6. Экзамен - является формой заключительного контроля (промежуточной аттестации), в ходе которой подводятся итоги изучения дисциплины.

Оценка «отлично» выставляется обучающемуся, который обладает всесторонними, систематизированными и глубокими знаниями материала учебной программы, умеет свободно выполнять задания, предусмотренные учебной программой, усвоил основную и ознакомился с дополнительной литературой, рекомендованной учебной программой. Как правило, оценка «отлично» выставляется обучающемуся усвоившему взаимосвязь основных положений и понятий дисциплины в их значении для приобретаемой специальности, проявившему творческие способности в понимании, изложении и использовании учебного материала, правильно обосновывающему принятые решения, владеющему разносторонними навыками и приемами выполнения практических работ.

Оценка «хорошо» выставляется обучающемуся, обнаружившему полное знание материала учебной программы, успешно выполняющему предусмотренные учебной программой задания, усвоившему материал основной литературы, рекомендованной учебной программой. Как правило, оценка «хорошо» выставляется обучающемуся, показавшему систематизированный характер знаний по дисциплине, способному к самостоятельному пополнению знаний в ходе дальнейшей учебной и профессиональной деятельности, правильно применяющему теоретические положения при решении практических вопросов и задач, владеющему необходимыми навыками и приемами выполнения практических работ.

Оценка «удовлетворительно» выставляется обучающемуся, который показал знание основного материала учебной программы в объеме, достаточном и необходимым для дальнейшей учебы и предстоящей работы по специальности, справился с выполнением заданий, предусмотренных учебной программой, знаком с основной литературой, рекомендованной учебной программой. Как правило, оценка «удовлетворительно» выставляется обучающемуся, допустившему погрешности в ответах на экзамене или выполнении экзаменационных заданий, но обладающему необходимыми знаниями под руководством преподавателя для устранения этих погрешностей, нарушающему последовательность в изложении учебного материала и испытывающему затруднения при выполнении практических работ.

Оценка «неудовлетворительно» выставляется обучающемуся, не знающему основной части материала учебной программы, допускающему принципиальные ошибки в выполнении предусмотренных учебной программой заданий, неуверенно с большими затруднениями выполняющему практические работы. Как правило, оценка «неудовлетворительно» выставляется обучающемуся, который не может продолжить обучение или приступить к деятельности по специальности по окончании университета без дополнительных занятий по соответствующей дисциплине.

8 Перечень основной и дополнительной учебной литературы

1. Захаров, М.С. Картографический метод и геоинформационные системы в инженерной геологии: учебное пособие / М.С. Захаров, А.Г. Кобзев. – 2-е изд., стер. – Санкт-Петербург: Лань, 2019. – 116 с. – ISBN 978-5-8114-4641-4. – Текст: электронный // Электронно-библиотечная система «Лань»: [сайт]. – URL: <https://e.lanbook.com/book/123475>. – Режим доступа: для авториз. пользователей.

2. Современные географические информационные системы проектирования, кадастра и землеустройства [Электронный ресурс]: учебное пособие / Д.А. Шевченко [и др.]. – Электрон. текстовые данные. – Ставрополь: Ставропольский государственный аграрный университет, 2017. – 199 с. – Режим доступа: <http://www.iprbookshop.ru/76053.html>. – ЭБС «IPRbooks»

3. Яроцкая, Е. В. Географические информационные системы [Элек-

тронный ресурс]: учебное пособие / Е. В. Яроцкая, А. В. Матвеева, А. А. Дьяченко. – Электрон. текстовые данные. — Саратов: Ай Пи Ар Медиа, 2019. – 146 с. – 978-5-4497-0033-9. – Режим доступа: <http://www.iprbookshop.ru/85744.html>

Дополнительная учебная литература

1. Липски, С. А. Управление земельными ресурсами и объектами недвижимости [Электронный ресурс]: учебник / С. А. Липски. – Электрон. текстовые данные. – Саратов: Ай Пи Ар Медиа, 2019. – 306 с. – 978-5-4497-0036-0. – Режим доступа: <http://www.iprbookshop.ru/86680.html>

2. Макаренко, С. А. Картография и ГИС (ГИС «Панорама»): учебное пособие для бакалавров и магистров по направлению 21.03.02 «Землеустройство и кадастры» / С. А. Макаренко, С. В. Ломакин. – Воронеж: Воронежский Государственный Аграрный Университет им. Императора Петра Первого, 2016. – 118 с. – ISBN 2227-8397. – Текст: электронный // Электронно-библиотечная система IPR BOOKS: [сайт]. – URL: <http://www.iprbookshop.ru/72829.html>. – Режим доступа: для авторизир. пользователей

3. Определение площадей объектов недвижимости: учебное пособие / В. Н. Баландин, М. Я. Брынь, В. А. Коугия [и др.]; под редакцией В. А. Коугия. – 2-е изд., стер. – Санкт-Петербург: Лань, 2019. – 112 с. – ISBN 978-5-8114-4367-3. – Текст: электронный // Лань: электронно-библиотечная система. – URL: <https://e.lanbook.com/book/119179>. – Режим доступа: для авториз. пользователей.

4. Раклов, В. П. Географические информационные системы в тематической картографии: учеб. пособие / В.П. Раклов. – 5-е изд., стереотип. – Москва: ИНФРА-М, 2019. – 177 с. – (Высшее образование: Бакалавриат). – www.dx.doi.org/10.12737/textbook_5cc067d8ac2920.27332843. – ISBN 978-5-16-015299-8. – Текст: электронный. – URL: <https://znanium.com/catalog/product/1023515>. – Режим доступа: по подписке.

9 Перечень ресурсов информационно-телекоммуникационной сети «Интернет»

Перечень ЭБС

№	Наименование	Тематика	Ссылка
1.	Znaniium.com	Универсальная	https://znanium.com/
2.	IPRbook	Универсальная	http://www.iprbookshop.ru/
3.	Издательство «Лань»	Универсальная	http://e.lanbook.com/
4.	Образовательный портал КубГАУ	Универсальная	https://edu.kubsau.ru/

Перечень Интернет-сайтов:

- eLIBRARY.RU - научная электронная библиотека [Электронный ресурс]. – Режим доступа: <http://elibrary.ru/>, свободный. – Загл. с экрана;
- Единая межведомственная информационно – статистическая система (ЕМИСС) [Электронный ресурс]: Режим доступа: <https://www.fedstat.ru/> свободный. – Загл. с экрана;
- Официальные сайты администраций населенных пунктов и муниципальных образований [Электронный ресурс]. – Режим доступа <https://krasnodar.ru/content/40/>;
- Проект отчёта об итогах государственной кадастровой оценки 2019 года содержащий сведения о кадастровой стоимости сооружений и земельных участков из состава земель промышленности и иного специального назначения, особоохраняемых территорий и объектов и сельскохозяйственного назначения [Электронный ресурс]. – Режим доступа <http://ocenka.kubbti.ru/>;
- Публичная кадастровая карта [Электронный ресурс]. – Режим доступа: <http://pkk5.rosreestr.ru/> свободный. – Загл. с экрана;
- Результаты государственной кадастровой оценки [Электронный ресурс]. – Режим доступа <https://diok.krasnodar.ru/activity/goskadastr/resultaudit/>;
- Справочная информация по объектам недвижимости в режиме online [Электронный ресурс]: Режим доступа: https://rosreestr.ru/wps/portal/online_request/ свободный. – Загл. с экрана;
- Справочно-правовая система «Консультант Плюс» [Электронный ресурс]: Режим доступа: <http://www.consultant.ru/> свободный. – Загл. с экрана;
- Федеральная государственная информационная система территориального планирования [Электронный ресурс]: Режим доступа: <https://fgisp.economy.gov.ru/> свободный. – Загл. с экрана;
- Федеральная служба государственной регистрации, кадастра и картографии [Электронный ресурс]. – Режим доступа: <https://rosreestr.ru/site/> свободный. – Загл. с экрана;
- Фонд данных государственной кадастровой оценки [Электронный ресурс]. – Режим доступа https://rosreestr.ru/wps/portal/p/cc_ib_portal_services/cc_ib_ais_fdgko/!ut/p/z0/04_Sj9CPykyssy0xPLMnMz0vMAfIjo8zi3QNNXA2dTQy93UOdZAwcPQO8nMI8nQ0MDMz1C7ldFQExwaYM/p0/IZ7_GQ4E1C41KGUB60AIPJBVIC0080=CZ6_GQ4E1C41KGUB60AIPJBVIC0007=MEcontroller!null==/?action=viewProcedure&id=7401.

10 Методические указания для обучающихся по освоению дисциплины

1. Географические информационные системы: метод. рекомендации для организации контактной и самостоятельной работы / сост. Е. В. Яроцкая, Д. А. Липилин, А. В. Матвеева, Д. К. Деревенец, К. А. Юрченко. – Краснодар: КубГАУ, 2020. – 117 с.

11. Перечень информационных технологий, используемых при осуществлении образовательного процесса по дисциплине, включая перечень программного обеспечения и информационных справочных систем

Информационные технологии, используемые при осуществлении образовательного процесса по дисциплине позволяют: обеспечить взаимодействие между участниками образовательного процесса, в том числе синхронное и (или) асинхронное взаимодействие посредством сети "Интернет"; фиксировать ход образовательного процесса, результатов промежуточной аттестации по дисциплине и результатов освоения образовательной программы; организовать процесс образования путем визуализации изучаемой информации посредством использования презентационных технологий; контролировать результаты обучения на основе компьютерного тестирования

11.1 Перечень профессиональных баз данных и информационных справочных систем

№	Наименование	Краткое описание
1	Microsoft Windows	Операционная система
2	Microsoft Office (включает Word, Excel, PowerPoint)	Пакет офисных приложений
3	Autodesk Autocad	САПР
4	MapInfo	ГИС
5	Система тестирования INDIGO	Тестирование

11.2 Перечень профессиональных баз данных и информационных справочных систем

№	Наименование	Тематика	Электронный адрес
1	Научная электронная библиотека eLibrary	Универсальная	https://elibrary.ru/
2	Гарант	Правовая	https://www.garant.ru/
3	КонсультантПлюс	Правовая	https://www.consultant.ru/

11.3 Доступ к сети Интернет

Доступ к сети Интернет, доступ в электронную информационно-образовательную среду университета.

12 Материально-техническое обеспечение для обучения по дисциплине

Планируемые помещения для проведения всех видов учебной деятельности

№ п/п	Наименование учебных предметов, курсов, дисциплин (модулей), практики, иных видов учебной деятельности, предусмотренных учебным планом образовательной программы	Наименование помещений для проведения всех видов учебной деятельности, предусмотренной учебным планом, в том числе, помещений для самостоятельной работы, с указанием перечня основного оборудования, учебно-наглядных пособий и используемого программного обеспечения	Адрес (местоположение) помещений для проведения всех видов учебной деятельности, предусмотренной учебным планом (в случае реализации образовательных программ в сетевой форме дополнительно указывается наименование организации, с которой заключен договор)
1.	Географические информационные системы	114 300 специализированная мебель (учебная доска, учебная мебель), в том числе для обучающихся с инвалидностью и ОВЗ технические средства обучения, наборы демонстрационного оборудования и учебно-наглядных пособий (ноутбук, проектор, экран) Microsoft Windows Microsoft Office (включает Word, Excel, PowerPoint) Система тестирования INDIGO	г. Краснодар, ул. Калинина д. 13, здание учебного корпуса факультета зоотехнии
		221 главного учебного корпуса специализированная мебель (учебная доска, учебная мебель), в том числе для обучающихся с инвалидностью и ОВЗ технические средства обучения, наборы демонстрационного оборудования и учебно-наглядных пособий (ноутбук, проектор, экран) Microsoft Windows Microsoft Office (включает Word, Excel, PowerPoint) Система тестирования INDIGO	г. Краснодар, ул. Калинина д. 13, здание главного учебного корпуса

13 Особенности организации обучения лиц с ОВЗ и инвалидов

Для инвалидов и лиц с ОВЗ может изменяться объём дисциплины (модуля) в часах, выделенных на контактную работу обучающегося с преподавателем (по видам учебных занятий) и на самостоятельную работу обучающе-

гося (при этом не увеличивается количество зачётных единиц, выделенных на освоение дисциплины).

Фонды оценочных средств адаптируются к ограничениям здоровья и восприятия информации обучающимися.

Основные формы представления оценочных средств – в печатной форме или в форме электронного документа.

Формы контроля и оценки результатов обучения инвалидов и лиц с ОВЗ

Категории студентов с ОВЗ и инвалидностью	Форма контроля и оценки результатов обучения
<i>С нарушением зрения</i>	<ul style="list-style-type: none"> – устная проверка: дискуссии, тренинги, круглые столы, собеседования, устные коллоквиумы и др.; – с использованием компьютера и специального ПО: работа с электронными образовательными ресурсами, тестирование, рефераты, курсовые проекты, дистанционные формы, если позволяет острота зрения - графические работы и др.; – при возможности письменная проверка с использованием рельефно-точечной системы Брайля, увеличенного шрифта, использование специальных технических средств (тифлотехнических средств): контрольные, графические работы, тестирование, домашние задания, эссе, отчеты и др.
<i>С нарушением слуха</i>	<ul style="list-style-type: none"> – письменная проверка: контрольные, графические работы, тестирование, домашние задания, эссе, письменные коллоквиумы, отчеты и др.; – с использованием компьютера: работа с электронными образовательными ресурсами, тестирование, рефераты, курсовые проекты, графические работы, дистанционные формы и др.; – при возможности устная проверка с использованием специальных технических средств (аудиосредств, средств коммуникации, звукоусиливающей аппаратуры и др.): дискуссии, тренинги, круглые столы, собеседования, устные коллоквиумы и др.
<i>С нарушением опорно-двигательного аппарата</i>	<ul style="list-style-type: none"> – письменная проверка с использованием специальных технических средств (альтернативных средств ввода, управления компьютером и др.): контрольные, графические работы, тестирование, домашние задания, эссе, письменные коллоквиумы, отчеты и др.; – устная проверка, с использованием специальных технических средств (средств коммуникаций): дискуссии, тренинги, круглые столы, собеседования, устные коллоквиумы и др.; с использованием компьютера и специального ПО (альтернативных средств ввода и управления компьютером и др.): работа с электронными образовательными ресурсами, тестирование, рефераты, курсовые проекты, графические работы, дистанционные формы предпочтительнее обучающимся, ограниченным в передвижении и др.

Адаптация процедуры проведения промежуточной аттестации для инвалидов и лиц с ОВЗ:

В ходе проведения промежуточной аттестации предусмотрено:

- предъявление обучающимся печатных и (или) электронных материалов в формах, адаптированных к ограничениям их здоровья;
- возможность пользоваться индивидуальными устройствами и средствами, позволяющими адаптировать материалы, осуществлять приём и передачу информации с учетом их индивидуальных особенностей;
- увеличение продолжительности проведения аттестации;
- возможность присутствия ассистента и оказания им необходимой помощи (занять рабочее место, передвигаться, прочитать и оформить задание, общаться с преподавателем).

Формы промежуточной аттестации для инвалидов и лиц с ОВЗ должны учитывать индивидуальные и психофизические особенности обучающегося/обучающихся по АОПОП ВО (устно, письменно на бумаге, письменно на компьютере, в форме тестирования и т.п.).

Специальные условия, обеспечиваемые в процессе преподавания дисциплины

Студенты с нарушениями зрения

- предоставление образовательного контента в текстовом электронном формате, позволяющем переводить плоскочечатную информацию в аудиальную или тактильную форму;
- возможность использовать индивидуальные устройства и средства, позволяющие адаптировать материалы, осуществлять приём и передачу информации с учетом индивидуальных особенностей и состояния здоровья студента;
- предоставление возможности предкурсового ознакомления с содержанием учебной дисциплины и материалом по курсу за счёт размещения информации на корпоративном образовательном портале;
- использование чёткого и увеличенного по размеру шрифта и графических объектов в мультимедийных презентациях;
- использование инструментов «лупа», «проектор» при работе с интерактивной доской;
- озвучивание визуальной информации, представленной обучающимся в ходе занятий;
- обеспечение раздаточным материалом, дублирующим информацию, выводимую на экран;
- наличие подписей и описания у всех используемых в процессе обучения рисунков и иных графических объектов, что даёт возможность перевести письменный текст в аудиальный;
- обеспечение особого речевого режима преподавания: лекции читаются громко, разборчиво, отчётливо, с паузами между смысловыми блоками информации, обеспечиваются интонирование, повторение, акцентирование,

профилактика рассеивания внимания;

- минимизация внешнего шума и обеспечение спокойной аудиальной обстановки;

- возможность вести запись учебной информации студентами в удобной для них форме (аудиально, аудиовизуально, на ноутбуке, в виде пометок в заранее подготовленном тексте);

- увеличение доли методов социальной стимуляции (обращение внимания, апелляция к ограничениям по времени, контактные виды работ, групповые задания и др.) на практических и лабораторных занятиях;

- минимизирование заданий, требующих активного использования зрительной памяти и зрительного внимания;

- применение поэтапной системы контроля, более частый контроль выполнения заданий для самостоятельной работы.

Студенты с нарушениями опорно-двигательного аппарата
(маломобильные студенты, студенты, имеющие трудности передвижения и патологию верхних конечностей)

- возможность использовать специальное программное обеспечение и специальное оборудование и позволяющее компенсировать двигательное нарушение (коляски, ходунки, трости и др.);

- предоставление возможности предкурсового ознакомления с содержанием учебной дисциплины и материалом по курсу за счёт размещения информации на корпоративном образовательном портале;

- применение дополнительных средств активизации процессов запоминания и повторения;

- опора на определенные и точные понятия;

- использование для иллюстрации конкретных примеров;

- применение вопросов для мониторинга понимания;

- разделение изучаемого материала на небольшие логические блоки;

- увеличение доли конкретного материала и соблюдение принципа от простого к сложному при объяснении материала;

- наличие чёткой системы и алгоритма организации самостоятельных работ и проверки заданий с обязательной корректировкой и комментариями;

- увеличение доли методов социальной стимуляции (обращение внимания, апелляция к ограничениям по времени, контактные виды работ, групповые задания др.);

- обеспечение беспрепятственного доступа в помещения, а также пребывания них;

- наличие возможности использовать индивидуальные устройства и средства, позволяющие обеспечить реализацию эргономических принципов и комфортное пребывание на месте в течение всего периода учёбы (подставки, специальные подушки и др.).

Студенты с нарушениями слуха (глухие, слабослышащие, позднооглохшие)

- предоставление образовательного контента в текстовом электронном формате, позволяющем переводить аудиальную форму лекции в плоскочастную информацию;
- наличие возможности использовать индивидуальные звукоусиливающие устройства и сурдотехнические средства, позволяющие осуществлять приём и передачу информации; осуществлять взаимобратный перевод текстовых и аудиофайлов (блокнот для речевого ввода), а также запись и воспроизведение зрительной информации.
- наличие системы заданий, обеспечивающих систематизацию вербального материала, его схематизацию, перевод в таблицы, схемы, опорные тексты, глоссарий;
- наличие наглядного сопровождения изучаемого материала (структурно-логические схемы, таблицы, графики, концентрирующие и обобщающие информацию, опорные конспекты, раздаточный материал);
- наличие чёткой системы и алгоритма организации самостоятельных работ и проверки заданий с обязательной корректировкой и комментариями;
- обеспечение практики опережающего чтения, когда студенты заранее знакомятся с материалом и выделяют незнакомые и непонятные слова и фрагменты;
- особый речевой режим работы (отказ от длинных фраз и сложных предложений, хорошая артикуляция; четкость изложения, отсутствие лишних слов; повторение фраз без изменения слов и порядка их следования; обеспечение зрительного контакта во время говорения и чуть более медленного темпа речи, использование естественных жестов и мимики);
- чёткое соблюдение алгоритма занятия и заданий для самостоятельной работы (называние темы, постановка цели, сообщение и запись плана, выделение основных понятий и методов их изучения, указание видов деятельности студентов и способов проверки усвоения материала, словарная работа);
- соблюдение требований к предъявляемым учебным текстам (разбивка текста на части; выделение опорных смысловых пунктов; использование наглядных средств);
- минимизация внешних шумов;
- предоставление возможности соотносить вербальный и графический материал; комплексное использование письменных и устных средств коммуникации при работе в группе;
- сочетание на занятиях всех видов речевой деятельности (говорения, слушания, чтения, письма, зрительного восприятия с лица говорящего).

Студенты с прочими видами нарушений

(ДЦП с нарушениями речи, заболевания эндокринной, центральной нервной и сердечно-сосудистой систем, онкологические заболевания)

- наличие возможности использовать индивидуальные устройства и средства, позволяющие осуществлять приём и передачу информации;
- наличие системы заданий, обеспечивающих систематизацию вербального материала, его схематизацию, перевод в таблицы, схемы, опорные тексты, глоссарий;
- наличие наглядного сопровождения изучаемого материала;
- наличие чёткой системы и алгоритма организации самостоятельных работ и проверки заданий с обязательной корректировкой и комментариями;
- обеспечение практики опережающего чтения, когда студенты заранее знакомятся с материалом и выделяют незнакомые и непонятные слова и фрагменты;
- предоставление возможности соотносить вербальный и графический материал; комплексное использование письменных и устных средств коммуникации при работе в группе;
- сочетание на занятиях всех видов речевой деятельности (говорения, слушания, чтения, письма, зрительного восприятия с лица говорящего);
- предоставление образовательного контента в текстовом электронном формате;
- предоставление возможности предкурсового ознакомления с содержанием учебной дисциплины и материалом по курсу за счёт размещения информации на корпоративном образовательном портале;
- возможность вести запись учебной информации студентами в удобной для них форме (аудиально, аудиовизуально, в виде пометок в заранее подготовленном тексте).
- применение поэтапной системы контроля, более частый контроль выполнения заданий для самостоятельной работы,
- стимулирование выработки у студентов навыков самоорганизации и самоконтроля;
- наличие пауз для отдыха и смены видов деятельности по ходу занятия.