


МИНИСТЕРСТВО СЕЛЬСКОГО ХОЗЯЙСТВА РОССИЙСКОЙ ФЕДЕРАЦИИ
Федеральное государственное бюджетное образовательное учреждение
высшего образования
**«КУБАНСКИЙ ГОСУДАРСТВЕННЫЙ АГРАРНЫЙ УНИВЕРСИТЕТ
ИМЕНИ И. Т. ТРУБИЛИНА»**

ФАКУЛЬТЕТ УПРАВЛЕНИЯ

УТВЕРЖДАЮ
Декан факультета
управления


профессор В.Г. Кудряков
29 апреля 2019 г.

Рабочая программа дисциплины

Геополитика

Направление подготовки

38.03.04 Государственное и муниципальное управление

Направленность

**«Государственное и муниципальное управление»
(программа прикладного бакалавриата)**

Уровень высшего образования

Бакалавриат

Форма обучения


Очная и заочная

**Краснодар
2019**

Рабочая программа дисциплины «Геополитика» разработана на основе ФГОС ВО 38.03.04 «Государственное и муниципальное управление» (уровень бакалавриата), утвержденного приказом Министерства образования и науки РФ от 10 декабря 2014 г. № 1567.

Автор:

канд. ист. наук, доцент

 С.Я. Кошокова


Рабочая программа обсуждена и рекомендована к утверждению решением кафедры истории и политологии от 15.04.2019 г., протокол № 8.

Заведующий кафедрой,
д-р социол. наук, профессор


 Е. М. Харитонов

Рабочая программа одобрена на заседании методической комиссии факультета управления 16.04.2019, протокол № 4

Председатель
методической комиссии
канд. экон. наук, доцент

 М.А. Нестеренко

Руководитель
основной профессиональной
образовательной программы,
д-р экон. наук, профессор

 Е.Н. Белкина

1 Цель и задачи освоения дисциплины

Целью освоения дисциплины «Геополитика» является формирование комплекса знаний об организационных, научных и методических основах мониторинга общих закономерностей и национальных особенностей развития государственных интересов различных стран и регионов мира, а также современных реалий геополитической ситуации в мире, геополитических задач и интересов России.

Задачи

- усвоение студентами теоретических основ геополитики, основных этапов и закономерностей исторического развития государств в контексте геополитики
- научиться толерантно воспринимать социальные, этнические, конфессиональные и культурные различия
- усвоение студентами методологических основ, определяющих политику, стратегию и тактику деятельности государства в целом и его отдельных ветвей власти (на конкретном отрезке своего исторического развития) в сфере формирования миропорядка вообще или в отдельно взятом регионе.

2 Перечень планируемых результатов обучения по дисциплине, соотнесенных с планируемыми результатами освоения ОПОП ВО

В результате освоения дисциплины формируются следующие компетенции:

ОК-2 — способность анализировать основные этапы и закономерности исторического развития общества для формирования гражданской позиции;

ОК-6 — способностью работать в коллективе, толерантно воспринимая социальные, этнические, конфессиональные и культурные различия;

ПК-23 — владение навыками планирования и организации деятельности органов государственной власти Российской Федерации, органов государственной власти субъектов Российской Федерации, органов местного самоуправления, государственных и муниципальных предприятий и учреждений, политических партий, общественно-политических, коммерческих и некоммерческих организаций.

3 Место дисциплины в структуре ОПОП ВО

«Геополитика» является дисциплиной (вариативной) части ОПОП ВО подготовки обучающихся по направлению 38.03.04 «Государственное и муниципальное управление», направленность «Государственное и муниципальное управление» (программа прикладного бакалавриата).

4 Объем дисциплины(72 часа, 2 зачетные единицы)

Виды учебной работы	Объем, часов	
	Очная	Заочная
Контактная работа	37	9
в том числе:		
— аудиторная по видам учебных занятий	36	8
— лекции	18	4
— практические (лабораторные)	18	4
— внеаудиторная	1	1
— зачет	1	1
Самостоятельная работа	35	63
в том числе:		
Итого по дисциплине	72	72

5 Содержание дисциплины

По итогам изучаемого курса студенты сдают зачет.

Дисциплина изучается на очной и заочной форме обучения: на 2 курсе, в 4 семестре.

Содержание и структура дисциплины по очной форме обучения

№ п/п	Наименование темы с указанием основных вопросов	Формируемые компетенции	Семестр	Виды учебной работы, включая самостоятельную работу студентов и трудоемкость(в часах)		
				Лекции	Практические занятия	Самостоятельная работа
1	Геополитика как самостоятельная отрасль знаний о мировом сообществе и ее связь с безопасностью	ОК-2 ОК-6 ПК-23	4	2	2	4

№ п/п	Наименование темы с указанием основных вопросов	Формируемые компетенции	Семестр	Виды учебной работы, включая самостоятельную работу студентов и трудоемкость(в часах)		
				Лекции	Практически е занятия	Самостояте льная работа
	<p>государства. Предмет, задачи и структура курса, взаимосвязь с другими учебными дисциплинами. Возникновение геополитики и формирование ее в качестве самостоятельной отрасли знаний, основные доктрины и концепции. Роль природных и демографических ресурсов в геополитическом сотрудничестве и соперничестве наций; цивилизационный подход в геополитике. Функции геополитики и ее основные категории.</p>					
2	<p>Основные этапы и направления развития геополитики. Континентально-европейская и англо-американская школы геополитики. Исторические особенности континентально-европейской школы геополитики: концепция «жизненного пространства», законы территориальной экспансии, идея</p>	<p>ОК-2 ОК-6 ПК-23</p>	4	2	2	4

№ п/п	Наименование темы с указанием основных вопросов	Формируемые компетенции	Семестр	Виды учебной работы, включая самостоятельную работу студентов и трудоемкость(в часах)		
				Лекции	Практически е занятия	Самостояте льная работа
	«срединной Европы», «теория континентального блока». Классические европейские геополитические концепции Ф. Ратцеля, Р. Челлена, В. де ля Бланша, К. Хаусхофера. Исторические особенности англо- американской геополитической школы. Классические геополитические концепции Х. Маккиндера, А. Мэхена, Н. Спайкмена.					
3	Российская школа геополитики. Геополитические факторы развития России. Геополитическая концепция «Москва – Третий Рим». Д. Милютин и военно- географическая школа геополитики. «Цивилизационная школа» Н. Данилевского. Сравнительная характеристика российской и европейской цивилизации Теория «месторазвития» Г. Вернадского. Идея «мессианизма»: Н. Трубецкой. Евразийство (П.	ОК-2 ОК-6 ПК-23	4	2	2	4

№ п/п	Наименование темы с указанием основных вопросов	Формируемые компетенции	Семестр	Виды учебной работы, включая самостоятельную работу студентов и трудоемкость(в часах)		
				Лекции	Практически е занятия	Самостояте льная работа
	Савицкий, Г. Флоровский и др.) Евразийская идея континентального блока, ее актуальность. Геополитические идеи российского марксизма. Современная российская школа геополитики, ее направления и особенности					
4	Развитие европейской идеи и предпосылки интеграции. Проблемы западноевропейско й интеграции: история и современность. Первые шаги западноевропейской интеграции (конец 40- х-50-е годы). Успехи и проблемы западноевропейской интеграции (конец 50- х-начало 70-х годов). «Евросклероз». Завершение создания единого внутреннего рынка в конце 80 начале 90-х годов. Теории интеграции. Причины возникновения интеграционных процессов . Формы интеграционного объединения. Проекты создания единой Европы от	ОК-2 ОК-6 ПК-23	4	2	2	4

№ п/п	Наименование темы с указанием основных вопросов	Формируемые компетенции	Семестр	Виды учебной работы, включая самостоятельную работу студентов и трудоемкость(в часах)		
				Лекции	Практически е занятия	Самостояте льная работа
	средневековья до наших дней.					
5	<p>США в современной геополитической структуре мира.</p> <p>Место США в системе геополитических отношений. Геополитические традиции США. Доктрина США во второй половине XX века. Внутренние факторы, детерминирующие американскую политику. Экономический, научно-технический, интеллектуальный и военный потенциал США. Реализация теории «атлантизма» во внешней политике США. Российско-американские отношения. Отношение США к России. Место России в 21 веке по геополитике США. Планы децентрализации России, превращение ее в конфедерацию. Состояние и перспективы российско-американских отношений. Американские интересы в Средней Азии и на Кавказе.</p>	ОК-2 ОК-6 ПК-23	4	2	2	4

№ п/п	Наименование темы с указанием основных вопросов	Формируемые компетенции	Семестр	Виды учебной работы, включая самостоятельную работу студентов и трудоемкость(в часах)		
				Лекции	Практически е занятия	Самостояте льная работа
	Политический и социально-экономический потенциал США в конце XX века. Итоги президентских выборов и разработка новой геополитической стратегии США. Геополитические аспекты борьбы США с международным терроризмом					
6	<p>Геостратегическая политика Китая. Геостратегия Китая. Взаимоотношения России и Китая: геополитический аспект. Внешне-экономические и политические связи с КНР. Японо-китайские отношения. Отношения КНР со странами Азиатского региона. Демографическая политика Китая. Идея формирования «Большого Китая». Внешняя политика Китая на современном этапе. Геополитическое сближение России и Китая, перспективы укрепления стратегии партнерства. Возможности долгосрочного российско-китайского союза. Объективные причины возрастания влияния КНР в сфере международных</p>	ОК-2 ОК-6 ПК-23	4	2	2	4

№ п/п	Наименование темы с указанием основных вопросов	Формируемые компетенции	Семестр	Виды учебной работы, включая самостоятельную работу студентов и трудоемкость(в часах)		
				Лекции	Практически е занятия	Самостояте льная работа
	отношений и выход на первые роли в мировой геополитике в конце XX в. Китай как потенциальный геополитический соперник России на Юге и Дальнем Востоке.					
7	Геополитика стран Азии. Геополитика развивающихся стран: проблемы геополитической ситуации в Азии. Превращение Азиатско-Тихоокеанского региона в мощную мировую систему. Новая азиатская идея. Проекты интеграции АТР. Ассоциация государств Юго-Восточной Азии (АСЕАН). Россия и Индия: геополитический аспект. Особенности геополитики Северной и Южной Кореи. Страны исламского мира (Турция, Иран, Ирак, Саудовская Аравия, Пакистан, Афганистан). Интересы России в Азии. Возможности для сотрудничества.	ОК-2 ОК-6 ПК-23	4	2	2	4
8	Геостратегия стран Латинской Америки и Африканского континента.	ОК-2 ОК-6 ПК-23	4	2	2	4

№ п/п	Наименование темы с указанием основных вопросов	Формируемые компетенции	Семестр	Виды учебной работы, включая самостоятельную работу студентов и трудоемкость(в часах)		
				Лекции	Практически е занятия	Самостояте льная работа
	<p>Геополитика стран Латинской Америки в современном мире. Страны традиционного и модернистского пути развития.</p> <p>Латиноамериканская экономическая и политическая модели интеграции: поиск путей национального развития. Социально-экономические и политические основы внешней политики латиноамериканских стран.</p> <p>Геополитические ориентиры России в Латинской Америке. Отношения с Венесуэлой, Никарагуа, Бразилией, Боливией и т.д.</p> <p>Африканский континент в системе геополитических координат.</p> <p>Политические режимы в странах Африки. Роль армии в политическом развитии африканских стран. Тенденции укрепления национальной государственности и системы власти. Роль религиозных движений в политической жизни освободившихся государств.</p> <p>Внешнеполитические ориентации Африканских стран. Современная Россия и Африка: состояние и</p>					

№ п/п	Наименование темы с указанием основных вопросов	Формируемые компетенции	Семестр	Виды учебной работы, включая самостоятельную работу студентов и трудоемкость(в часах)		
				Лекции	Практически е занятия	Самостояте льная работа
	перспективы сотрудничества.					
9	Характеристика основных геополитических сил на современном этапе развития мирового сообщества. Миропорядок и его виды: однополярный, двухполюсный, многополярный. Холодная война, распад СССР, образование СНГ. США, Европа, Азия, Латинская Америка, Африка как существующие и потенциальные центры миропорядка и формирования геополитики. Глобализация религиозного фактора в современной геополитике. НАТО и геополитическое значение его расширения на Восток. Место и роль России в Европе и в современном миропорядке.	ОК-2 ОК-6 ПК-23	4	2	2	3
Итого				18	18	35

Содержание и структура дисциплины по заочной форме обучения

№ п/п	Наименование темы с указанием основных вопросов	Формируемые компетенции	Семестр	Виды учебной работы, включая самостоятельную работу студентов и трудоемкость(в часах)		
				Лекции	Практически е занятия (лабораторн ые занятия)	Самостоятельн ая работа
1	Геополитика как самостоятельная отрасль знаний о мировом сообществе и ее связь с безопасностью государства.	ОК-2 ОК-6 ПК-23	4	0,5	0,5	6
2	Основные этапы и направления развития геополитики. Континентально-европейская и англо-американская школы геополитики.	ОК-2 ОК-6 ПК-23	4	0,5	0,5	8
3	Российская школа геополитики. Геополитические факторы развития России.	ОК-2 ОК-6 ПК-23	4	0,5	0,5	8
4	Развитие европейской идеи и предпосылки интеграции. Проблемы западноевропейской интеграции: история и современность	ОК-2 ОК-6 ПК-23	4	0,5	0,5	8
5	США в современной геополитической структуре мира.	ОК-2 ОК-6 ПК-23	4	0,5	0,5	8
6	Геополитика стран	ОК-2	4	0,5	0,5	9

№ п/п	Наименование темы с указанием основных вопросов	Формируемые компетенции	Семестр	Виды учебной работы, включая самостоятельную работу студентов и трудоемкость(в часах)		
				Лекции	Практически е занятия (лабораторн ые занятия)	Самостоятельн ая работа
	Азии, Китая.	ОК-6 ПК-23				
7	Геостратегия стран Латинской Америки и Африканского континента.	ОК-2 ОК-6 ПК-23	4	0,5	0,5	8
8	Характеристика основных геополитических сил на современном этапе развития мирового сообщества.	ОК-2 ОК-6 ПК-23	4	0,5	0,5	8
Итого				4	4	63

6 Перечень учебно-методического обеспечения для самостоятельной работы обучающихся по дисциплине

Методические указания (для самостоятельной работы)

1. Салфетников Д. А. Геополитика : метод. рекомендации / Д. А. Салфетников. – Краснодар : КубГАУ, 2017. – 45 с. – Режим доступа: https://edu.kubsau.ru/file.php/121/Geopolitika_metodicheskie_rekomendacii.pdf
2. Кошкова С. Я. Геополитика : рабочая тетрадь для практических занятий и самостоятельной работы для обучающихся по направлению подготовки 38.03.04 Государственное и муниципальное управление / С. Я. Кошкова – Краснодар : КубГАУ, 2019. – 33 с.- Режим доступа: https://edu.kubsau.ru/file.php/121/RT_geopolitika_GMU_561856_v1_.PDF

7 Фонд оценочных средств для проведения промежуточной аттестации

7.1 Перечень компетенций с указанием этапов их формирования в процессе освоения ОПОП ВО

Номер семестра*	Этапы формирования и проверки уровня сформированности компетенций по дисциплинам, практикам в процессе освоения ОПОП ВО
ОК-2 - способность анализировать основные этапы и закономерности исторического развития общества для формирования гражданской позиции	
1	История
1,2	Экономическая теория
4	История государственного управления
4	<i>Геополитика</i>
4	Политическое управление
5	Социология и культурология
8	Защита выпускной квалификационной работы, включая подготовку к защите и процедуру защиты
ОК-6 – способность работать в коллективе, толерантно воспринимая социальные, этнические, конфессиональные и культурные различия.	
2	Социальная психология
3	Политология
3	Корпоративная социальная ответственность
3	Теория организации
4	<i>Геополитика</i>
4	Политическое управление
5	Социология и культурология
5	Управление общественными отношениями
6	Психология и социология управления
7	Основы управления персоналом
7	Этика государственной и муниципальной службы
8	Демография
8	Государственное управление и религия
8	Философия управления
8	Защита выпускной квалификационной работы, включая подготовку к защите и процедуру защиты
ПК-23—владение навыками планирования и организации деятельности органов государственной власти Российской Федерации, органов государственной власти субъектов Российской Федерации, органов местного самоуправления, государственных и муниципальных предприятий и учреждений, политических партий, общественно-политических, коммерческих и некоммерческих организаций.	
1	Введение в специальность
4	<i>Геополитика</i>
4	Политическое управление
5	Система государственного управления
5	Планирование и проектирование организаций
6	Практика по получению профессиональных умений и опыта профессиональной деятельности (в том числе технологическая практика)

Номер семестра*	Этапы формирования и проверки уровня сформированности компетенций по дисциплинам, практикам в процессе освоения ОПОП ВО
7	Региональное управление и территориальное планирование
7	Государственная и муниципальная служба
8	Управление государственными и муниципальными закупками
8	Преддипломная практика
8	Защита выпускной квалификационной работы, включая подготовку к защите и процедуру защиты

7.2 Описание показателей и критериев оценивания компетенций на различных этапах их формирования, описание шкалы оценивания

Планируемые результаты освоения компетенции (индикаторы достижения компетенции)	Уровень освоения				Оценочно е средство
	неудовлетвори- тельно (минимальный не достигнут)	удовлетвор и-тельно (минимальн ый, пороговый)	хорошо (средний)	отлично (высокий)	
ОК-2 – способность анализировать основные этапы и закономерности исторического развития общества для формирования гражданской позиции					
Знать: особенности мирового исторического развития; исторические этапы формирования различных видов государственных устройств в России и других странах мира, эволюцию государственных форм и систем управления и причины, вызывающие их изменение;	Уровень знаний ниже минимальных требований, имели место грубые ошибки	Минимальн о допустимый уровень знаний, допущено много негрубых ошибок	Уровень знаний в объеме, соответств ующем программе подготовки , допущено несколько негрубых ошибок	Уровень знаний в объеме, соответству ющем программе подготовки, без ошибок	Устный опрос, дискуссия , реферат, рубежная контрольн ая работа, тесты, вопросы и практичес кие задания к зачету
Уметь: анализировать основные этапы, закономерности развития мировых цивилизаций; выявлять	При решении стандартных задач не продемонстрир ованы основные умения, имели	Продемонст рированы основные умения, решены типовые задачи с	Продемонс трированы все основные умения, решены все основные	Продемонс трированы все основные умения, решены все основные	

Планируемые результаты освоения компетенции (индикаторы достижения компетенции)	Уровень освоения				Оценочно е средство
	неудовлетвори- тельно (минимальный не достигнут)	удовлетвор и-тельно (минимальн ый, пороговый)	хорошо (средний)	отлично (высокий)	
закономерности исторического развития; определять взаимосвязь между развитием государственных форм и социально-экономическим и политическим развитием общества; определять модель власти в зависимости от рассматриваемого исторического периода.	место грубые ошибки	негрубыми ошибками, выполнены все задания, но не в полном объеме	задачи с негрубыми ошибками, выполнены все задания в полном объеме, но некоторые с недочетами	задачи с отдельным и несущественными недочетами, выполнены все задания в полном объеме	
Владеть: навыками комплексного подхода к анализу этапов развития и закономерностей мировых цивилизаций, исторической терминологии; навыками анализа исторического контекста механизма функционирования	При решении стандартных задач не продемонстрированы базовые навыки, имели место грубые ошибки	Имеется минимальный набор навыков для решения стандартных задач с некоторыми недочетами	Продемонстрированы базовые навыки при решении стандартных задач с некоторым и недочетами	Продемонстрированы навыки при решении нестандартных задач без ошибок и недочетов	
<i>ОК-6 - способность работать в коллективе, толерантно воспринимая социальные, этнические, конфессиональные и культурные различия</i>					
Знать: сущность, содержание специфику социологии, политологии, психологии; социальные и	Уровень знаний ниже минимальных требований, имели место грубые ошибки	Минимально допустимый уровень знаний, допущено много негрубых	Уровень знаний в объеме, соответствующем программе подготовки, допущено	Уровень знаний в объеме, соответствующем программе подготовки, без ошибок	Устный опрос, дискуссия, реферат, рубежная контрольная работа, тесты,

Планируемые результаты освоения компетенции (индикаторы достижения компетенции)	Уровень освоения				Оценочно е средство
	неудовлетвори- тельно (минимальный не достигнут)	удовлетвор и-тельно (минимальн ый, пороговый)	хорошо (средний)	отлично (высокий)	
психологические особенности межгрупповых, организационно- трудовых и внутриличностных конфликтов; основы взаимоотношения между людьми, обществом и государством.		ошибок	несколько негрубых ошибок		вопросы и практичес кие задания к зачету
Уметь: анализировать явления и процессы, происходящие в социальных группах; анализировать культурные традиции и обычаи стран и народов; предупреждать и регулировать конфликтные ситуации в межкультурных взаимодействиях; применять современные технологии для реализации управленческих процессов в обществе и его различных подсистемах; оценивать природу, динамику, тенденции, социальных,	При решении стандартных задач не продемонстрир ованы основные умения, имели место грубые ошибки	Продемонст рированы основные умения, решены типовые задачи с негрубыми ошибками, выполнены все задания, но не в полном объеме	Продемонс трированы все основные умения, решены все основные задачи с негрубыми ошибками, выполнены все задания в полном объеме, но некоторые с недочетами	Продемонс трированы все основные умения, решены все основные задачи с отдельным и несуществе нными недочетами , выполнены все задания в полном объеме	

Планируемые результаты освоения компетенции (индикаторы достижения компетенции)	Уровень освоения				Оценочное средство
	неудовлетворительно (минимальный не достигнут)	удовлетворительно (минимальный, пороговый)	хорошо (средний)	отлично (высокий)	
этнических, конфессиональных и культурных конфликтов в современном мире; вырабатывать политические решения.					
Владеть: приемами взаимодействия с сотрудниками, социальными группами, учитывая социальные, этнические, конфессиональные и культурные различия	При решении стандартных задач не продемонстрированы базовые навыки, имели место грубые ошибки	Имеется минимальный набор навыков для решения стандартных задач с некоторыми недочетами	Продемонстрированы базовые навыки при решении стандартных задач с некоторым и недочетами	Продемонстрированы навыки при решении нестандартных задач без ошибок и недочетов	
<i>ПК-23-владение навыками планирования и организации деятельности органов государственной власти Российской Федерации, органов государственной власти субъектов Российской Федерации, органов местного самоуправления, государственных и муниципальных предприятий и учреждений, политических партий, общественно-политических, коммерческих и некоммерческих организаций.</i>					
Знать: основы планирования и организации деятельности органов государственной власти РФ, органов государственной власти субъектов РФ, органов местного самоуправления, государственных и муниципальных предприятий и учреждений,	Уровень знаний ниже минимальных требований, имели место грубые ошибки	Минимально допустимый уровень знаний, допущено много негрубых ошибок	Уровень знаний в объеме, соответствующем программе подготовки, допущено несколько негрубых ошибок	Уровень знаний в объеме, соответствующем программе подготовки, без ошибок	Устный опрос, дискуссия, реферат, рубежная контрольная работа, тесты, вопросы и практические задания к зачету

Планируемые результаты освоения компетенции (индикаторы достижения компетенции)	Уровень освоения				Оценочно е средство
	неудовлетвори- тельно (минимальный не достигнут)	удовлетвор и-тельно (минимальн ый, пороговый)	хорошо (средний)	отлично (высокий)	
политических партий, общественно- политических, коммерческих и некоммерческих организаций.					
Уметь: применять принципы планирования и организации деятельности органов государственной власти РФ, органов государственной власти субъектов РФ, органов местного самоуправления, государственных и муниципальных предприятий и учреждений, политических партий, общественно- политических, коммерческих и некоммерческих организаций.	При решении стандартных задач не продемонстрир ованы основные умения, имели место грубые ошибки	Продемонст рированы основные умения, решены типовые задачи с негрубыми ошибками, выполнены все задания, но не в полном объеме	Продемонс трированы все основные умения, решены все основные задачи с негрубыми ошибками, выполнены все задания в полном объеме, но некоторые с недочетами	Продемонс трированы все основные умения, решены все основные задачи с отдельным и несуществе нными недочетами , выполнены все задания в полном объеме	
Владеть: навыками планирования и организации деятельности органов государственной власти РФ, органов государственной власти субъектов	При решении стандартных задач не продемонстрир ованы базовые навыки, имели место грубые ошибки	Имеется минималън ый набор навыков для решения стандартны х задач с некоторыми недочетами	Продемонс трированы базовые навыки при решении стандартны х задач с некоторым и недочетами	Продемонс трированы навыки при решении нестандарт ных задач без ошибок и недочетов	

Планируемые результаты освоения компетенции (индикаторы достижения компетенции)	Уровень освоения				Оценочно е средство
	неудовлетвори- тельно (минимальный не достигнут)	удовлетвор и-тельно (минимальн ый, пороговый)	хорошо (средний)	отлично (высокий)	
РФ, органов местного самоуправления, государственных и муниципальных предприятий и учреждений, политических партий, общественно- политических, коммерческих и некоммерческих организаций.					

7.3 Типовые контрольные задания или иные материалы, необходимые для оценки знаний, умений, навыков и опыта деятельности, характеризующих этапы формирования компетенций в процессе освоения ОПОП ВО

Для текущего контроля

Вопросы к устному опросу

Тема 1. Геополитика как самостоятельная отрасль знаний о мировом сообществе и ее связь с безопасностью государства.

1. Основные этапы развития геополитики.
2. Геополитика: предмет, объект, структура, методы и задачи курса.
3. Основные принципы и законы геополитики.
4. Географические факторы и их влияние на развитие народов и цивилизаций.
5. Геополитические эпохи.

Тема 2. Основные этапы и направления развития геополитики.

1. История геополитических идей.
2. Классические геополитические концепции немецкой школы.
3. Классические концепции французской геополитики.
4. Классическая англо-американская геополитическая школа.

5. Основные направления современной континентально-европейской геополитики.

6. Современная англо-американская геополитика.

Тема 3. Российская школа геополитики. Геополитические факторы развития России.

1. Факторы формирования российской геополитической традиции.

2. Концепция цивилизационного анализа в трудах Н.Я. Данилевского.

3. Континентальные геополитические проекты:

- П.Н. Савицкого;

- В.П. Семенова-Тян-Шанского;

- А.Е. Вандама.

4. Антропогеографический детерминизм геополитики Л.И. Мечникова.

5. Геостратегический анализ Д.А. Милютина.

6. Геополитические идеи современных российских геополитиков.

Тема 4. Развитие европейской идеи и предпосылки интеграции.

Проблемы западноевропейской интеграции: история и современность.

1. Первые шаги западноевропейской интеграции (конец 40-х и 50-е гг.).

2. Успехи и проблемы западноевропейской интеграции, ЕЭС в конце 50-х начале 70-х гг.

3. Размывание принципов «евроцентризма». «Евросклероз» 70–80-х гг. XX в.

4. Завершение создания единого внутреннего рынка в конце 80-х – начале 90-х гг.

5. Последствия развала СССР для стран Восточной и Западной Европы.

Тема 5. США в современной геополитической структуре мира.

1. Планы децентрализации России, превращение ее в конфедерацию.

2. Состояние и перспективы российско-американских отношений.

3. Американские интересы в Средней Азии и на Кавказе.

4. Экономический, научно-технический, интеллектуальный и военный потенциал США.

Тема 6. Геостратегическая политика Китая.

1. Потенциальное геополитическое соперничество, иммиграция на российском Дальнем Востоке.

2. Общие стратегические задачи сохранения мира в российско-китайских отношениях.

3. Противостояние американской гегемонии и стратегии сдерживания Китая.

4. Расширение его политических связей с Россией, Пакистаном, Бирмой и Северной Кореей.

Тема 7. Геополитика стран Азии.

1. Традиционные и нетрадиционные угрозы в регионе.
2. Возможности противодействия вызовам и угрозам.
3. Сирия как рубеж борьбы с международным терроризмом и зона пересечения геополитических интересов.
4. Российская гуманитарная и военная помощь Сирии.
5. Интересы России в странах Азии.

Тема 8. Геостратегия стран Латинской Америки и Африканского континента.

1. Роль религий и религиозных движений в политической жизни освободившихся государств.
2. Внешнеполитические ориентации Африканских стран.
3. Современная Россия и Африка: состояние и перспективы сотрудничества.

Тема 9. Характеристика основных геополитических сил на современном этапе развития мирового сообщества.

1. Сотрудничество и противоречия на постсоветском пространстве.
2. Внутренние и внешние преграды на пути превращения РФ в один из реальных мировых центров силы.
3. Рост интереса к современным геополитическим проблемам в современной России.

Темы дискуссий

1. Современная система национальной безопасности России
2. Геополитические союзники и конкуренты России
3. Современная система национальной безопасности зарубежных стран.
4. Интересы США и России на Ближнем Востоке и в Африке

Темы рефератов

1. Пути и способы обеспечения национальной безопасности в XXI веке.
2. Геополитические основы современных региональных конфликтов.
3. Геостратегические интересы России в Азиатско-тихоокеанском регионе.
4. Геополитика и геостратегия Казахстана. Россия и Казахстан.
5. Современное геополитическое положение России.
6. Перспективы развития Китая и его геополитическая роль в XXI веке.
7. «Плюсы» и «минусы» глобализации.
8. Россия в глобализирующемся мире.

9. Состояние и перспективы российской политики в Центральной Азии.
10. Восток и Запад: два мира, две цивилизации.
11. Международные механизмы предотвращения конфликтов в Европе.
12. Национальные интересы Российской Федерации в современном мире.
13. Вызовы и угрозы национальной безопасности и способы их нейтрализации.
14. «Остров Россия» – концепция геополитического положения России В.Л. Цымбурского.
15. Прогностическая модель глобального геополитического развития А.С. Панарина.
16. «Конец европоцентристского мира» – геополитические взгляды К.С. Гаджиева.
17. Геополитика национал-большевизма: геополитическая концепция А.Г. Дугина.
18. Россия и страны АТР.
19. Геоэкономическая модель мондиализма Ж.Аттали (по работе «Линии горизонта»).
20. З.Бжезинский о мировой гегемонии США (по работе «Великая шахматная доска»).
21. Проекты многополюсного мира.
22. Мондиалистские концепции мирового устройства.
23. ООН, её роль в современном мире. Проекты реформирования ООН..
24. Модели нового мирового порядка, принципы его функционирования.
25. Этнонациональные конфликты и пути их разрешения

Рубежная контрольная работа (для заочной формы обучения)

Вариант 1

1. Геополитика: предмет, задачи курса, методология, «новая геополитика».
2. Геополитические эпохи США.
3. Причины и последствия распада СССР.

Вариант 2

1. Истоки геополитики. Теория географического детерминизма.
2. Стратегия мирового лидерства США.
3. Геополитика России после распада СССР: объективные и субъективные факторы.

Вариант 3

1. Концепции Ф. Ратцеля и Р. Челлена и их влияние на политику государств.
2. Внешняя политика США: основные направления и тенденции.
3. Геополитические характеристики Северного Кавказа. Причины нестабильности.

Вариант 4

1. Геополитические схемы Х. Маккиндера и их отражение в реальной политике XX века
2. Интересы США в АТР.
3. Россия и государства Закавказья.

Вариант 5

1. Геополитика «морской силы» А. Мэхена.
2. Роль США в интеграционных процессах двух Америк.
3. Кавказ - арена столкновений интересов многих государств.

Вариант 6

1. Геополитическая концепция Н. Спайкмена.
2. Риски и угрозы США.
3. Общая динамика политического и экономического сотрудничества между Россией и Европейским союзом.

Вариант 7

1. Этапы развития геополитики.
2. Иракский кризис и контуры нового мирового порядка.
3. Единая Европа в новом мировом порядке.

Вариант 8

1. . Геополитическая концепция в произведениях А.Г. Дугина.
2. Феномен сверхдержавности в геополитике XXI века.
3. Европейская геополитика «новых правых».

Вариант 9

1. Геополитическая концепция в произведениях П.Н. Савицкого.
2. Концепция «столкновения цивилизаций» как инструмент американской геополитики.
3. Эволюция идеи «континентального блока» в европейской геополитике

Вариант 10

1. Вклад в развитие конфликтологических знаний (в составе социологии) М. Вебера и Г. Зиммеля.
 2. Идея «морской силы» в американской геополитике.
- Германия в процессе европейской интеграции: геополитические аспекты.

Тесты

1. Принцип «анаконды» в геополитике сформулировал:

- 1) А. Мэхэн
- 2) Н. Спайкмен
- 3) К. Хаусхофер
- 4) К. Шмитт

2. Принцип «анаконды» заключается:

- 1) в распространении американского влияния на весь американский континент
- 2) в политике расширения НАТО на восток
- 3) в политике сжатия, окружения, контроля морских держав по отношению к государствам Суши
- 4) в установлении мирового господства стран Запада

3. Заслуга раскрытия компонентов силы принадлежит:

- 1) Ф. Ратцелю
- 2) Р. Челлену
- 3) Х. Макиндеру
- 4) К. Хаусхоферу

4. Преимущества Морской Силы по сравнению с Сушей:

- 1) меньше угроза внешней экспансии и выгоды морской торговли
- 2) больше стимулов к развитию научно-технического прогресса
- 3) отсутствие стремления к расширению своей территории
- 4) наличие сильного торгового и военного флота
- 5) большая заинтересованность в создании союзов и коалиций в борьбе за господство в мире

5. Понятие «хартленд» в геополитику ввел:

- 1) Х. Макиндер
- 2) А. Мэхэн
- 3) К. Хаусхофер
- 4) Н. Спайкмен

6. «Власть климата – важнейшая власть на земле» Правильность этих слов Ш. Монтескье подтверждают следующие аргументы:

- 1) климат определяет структуру и характер экономического развития, особенно сельского хозяйства
- 2) повышает интенсивность, производительность труда населения, живущего на Севере
- 3) оказывает влияние на образ жизни, нравы, культуру людей
- 4) создает неравные условия конкуренции на мировом рынке
- 5) влияет на характер общественных отношений, политическое устройство, традиции

7. Мондиалистская концепция предусматривает:

- 1) создание однополюсного мира во главе с США
- 2) существование мира без военных конфликтов
- 3) процесс создания единой общечеловеческой цивилизации
- 4) создание мирового рынка

8. Изучив часть курса по геополитике, какие полезные для вашей профессии знания Вы приобрели: (любой ответ правильный)

- 1) умение использовать геополитические знания и методы в управленческой деятельности
- 2) умение грамотно анализировать международные события, политику государств, внешнеполитический курс России

9. «Римленд» – это:

- 1) пространственное кольцо, окружающее Евразию с запада, юга и востока
- 2) Средиземноморье и Ближний Восток
- 3) Тихоокеанский регион Евразии
- 4) основная континентальная масса
- 5) Евразийского континента

10. Главное условие обеспечения безопасности и стабильности в мире – это:

- 1) военное могущество государства или группы государств
- 2) соблюдение Устава ООН
- 3) соблюдение баланса сил в мире
- 4) установление демократических режимов в большинстве стран мира

11. Р. Челлен утверждал, что сила важнее права. Современная геополитика:

- 1) согласна с утверждением Р. Челлена
- 2) провозглашает приоритет права над силой
- 3) руководствуется морально-этическими нормами
- 4) не имеет четкой позиции по этому вопросу

12. Понятие «римленда» ввел в геополитику:

- 1) А. Мэхэн
- 2) Н. Спайкмен
- 3) Х. Макиндер
- 4) К. Шмитт

13. В годы холодной войны большинство стран мира в своей внешней политике использовали концепции:

- 1) концепцию мирового лидерства США
- 2) доктрину сдерживания коммунизма
- 3) геополитическую концепцию противостояния государств Суши и Моря
- 4) концепцию школы политического реализма

14. Хартленд – это:

- 1) осевой регион Евразии, включающий Вост. Европу, Россию. Монголию, Тибет
- 2) «мировой остров»- Россию
- 3) внутренний полумесяц, окружающий Азию
- 4) Центр. Азию, Китай

15. Автор идеи континентального блока Берлин- Москва- Токио:

- 1) Н. Трубецкой
- 2) К. Хаусхофер
- 3) Х. Макиндер

4) П. Савицкий

16. Классическая геополитика главное противоречие в мировой политике определяла так:

- 1) противоречие между великими и малыми странами
- 2) противоречие между империями и колониями
- 3) противоречие между государствами «Морской силы» и странами «Сухопутной силы»
- 4) противоречие между Европой и Америкой

17. Все авторы геополитических концепций конца XIX-первой половины XX-го веков разделяли следующие положения:

- 1) государства развиваются как живые организмы
- 2) расширение территории государства – естественный закон
- 3) важнейший географический фактор – это климат
- 4) между государствами Суши и Моря существует антагонистическое противоречие
- 5) деление мира на Старый и Новый Свет
- 6) всякое жизненно необходимое пространство – политическая сила

18. Чтобы избежать столкновения цивилизаций С.Хантингтон дает следующие рекомендации:

- 1) создать единую планетарную цивилизацию
- 2) установить американскую гегемонию в мире
- 3) западная цивилизация должна прекратить навязывание своих ценностей и порядков другим цивилизациям

19. В современной геополитике войны рассматриваются как:

- 1) недопустимое и наказуемое средство решения спорных проблем
- 2) естественный закон развития человечества
- 3) средство защиты суверенитета государства
- 4) средство борьбы со странами «оси зла»

20. Автор формулы «кто господствует в хартленде, тот господствует в мировой политике»:

- 1) Х.Макиндер
- 2) Н. Спайкмен
- 3) Ф.Ратцель
- 4) К.Хаусхофер

21. Основные положения евразийской концепции 1920-40-х гг.:

- 1) России необходим выход к морям
- 2) Россия – геополитический союзник Европы
- 3) Российское пространство – симбиоз леса и степи
- 4) в России существует идеократическое государство
- 5) Евразия – Россия – самобытная цивилизация, возникшая на основе европейской, византийской, азиатских цивилизаций
- 6) Российский этнос возник на основе интеграции славянского, угро-финнского и тюркского этносов

22. Автором концепции «Морской силы» является:

- 1) Н.Спайкмен
- 2) Х.Макиндер
- 3) К.Шмитт
- 4) А.Мэхен

23. Понятие «номос земли» и «номос моря» ввел:

- 1) К.Шмитт
- 2) А.Мэхен
- 3) Н.Спайкмен
- 4) С.Коэн

24. Черты биполярной системы:

- 1) внутриблоковая интеграция
- 2) появление и наращивание потенциала ракетно-ядерного оружия
- 3) отказ от создания военно-политических блоков
- 4) баланс силы между двумя блоками государств и их лидерами
- 5) конфронтационный характер отношений между системами
- 6) сотрудничество в решении мировых проблем

25. Главные положения современной евразийской концепции:

- 1) создание коалиции государств: РФ, Индия, Китай, Иран
- 2) либеральные и рыночные отношения не годятся для России
- 3) Создание Евразийского союза государств во главе с Россией, противостоящего Атлантическому союзу во главе с США
- 4) создание единой Европы от Ла-Манша до Владивостока
- 5) Россия принадлежит к великой европейской цивилизации
- 6) Россия – объединитель постсоветского пространства

Вопросы и задания для проведения промежуточного контроля (зачета)

Компетенция:

— способность анализировать основные этапы и закономерности исторического развития общества для формирования гражданской позиции (ОК-2);.

Вопросы к зачету

1. Геополитика: предмет, задачи курса, методология, «новая геополитика».
2. Географические факторы и их влияние на развитие человечества.
3. Истоки геополитики. Теории географического детерминизма.
4. Концепции Ф.Ратцеля и Р.Челлена и их влияние на политику государств.
5. Геополитическая схема Х.Маккиндера и её отражение в реальной политике XX века.
6. Геополитика «морской силы» А.Мэхэна и Н.Спайкмена.
7. Немецкая геополитическая школа.
8. Мондиалистские и полицентристские концепции мирового устройства.
9. Концепция столкновения цивилизаций С.Хантингтона.
10. Российская геополитическая мысль XVIII-нач. XX вв .
11. Евразийская геополитическая концепция 1920-30-х гг. в современной России.
12. Основные субъекты геополитики. Внешняя политика государства, её институты, цели, методы. Принципы геопространственных отношений государств.
13. ООН в системе международных отношений: структура, принципы, основные направления деятельности. Проекты реформирования.
14. Биполярная модель мироустройства. Причины и последствия её
15. распада.
16. Глобализация мировой системы, её черты и последствия для развития человечества.
17. Концепция устойчивого развития мира.
18. Интеграция в современном мире. Модели и типы интеграции.
19. Войны и военные конфликты в геополитике, их причины. Механизм миротворчества.
20. Международный терроризм: основные черты, причины эскалации и методы борьбы с ним.
21. Безопасность современного мира: понятие, измерения, угрозы, механизм обеспечения.
22. Проблемы сокращения вооружений и разоружения в геополитике.

23. Модели нового мирового порядка, его ценностные, правовые, организационные основы.

24. Уникальность географического пространства России и особенности российской государственности.

Практические задания для проведения зачета

Задание 1

По мнению российского геополитика В. Л. Цымбурского, геополитика – это «ни что иное, как система знаний и интеллектуальных операций, включающая научный блок лишь наряду с блоком явно ненаучным, представляющим некоторый род философствования, а заодно и с третьим блоком, содержащим навыки определенного, сугубо прагматического умения».

Профессор А. Грабовски, глава немецкого «Геополитического общества», еще в 20-х годах прошлого века утверждал, что геополитика – это метод и средство познания политических явлений, но никак не наука. Современный российский популяризатор геополитики А.Г. Дугин предпочитает говорить о ней как о некоем эзотерическом учении: геополитика – это «мировоззрение власти, наука о власти и для власти», «краткий справочник властелина», «методология постмодерна» и т.п.

По мнению некоторых ученых, неопределенность в понимании геополитики проистекает из ее паранаучного характера, при перемешивании реальных фактов и концепций, уже изучаемых экономической и политической географией, политологией, теорией международных отношений, военной стратегией и т. д., с неverifiedируемыми мифологическими конструкциями и идеологическими установками.

Проанализируйте выше изложенные и другие подходы к определению геополитики. Как Вы считаете, какое из этих определений наиболее правильно? Каковы основные причины возникновения геополитики как науки?

Задание 2

В многочисленных научных трудах по проблемам геополитики, к сожалению, нет единого мнения по поводу того, что следует относить к ее объекту и предмету. Н.А. Нартов, например, склонен относить к объекту геополитики планетарное пространство с государствами, их границами,

ресурсами и т.д., а к предмету – взаимоотношения между геополитическими субъектами при решении мировых и региональных проблем (с учетом влияния всех видов пространства). По другим представлениям, основной объект исследования – геополитическая структура мира, а предмет – взаимодействие и взаимное соотношение пространств.

Что, на Ваш взгляд, следует относить к объекту и предмету геополитики? Можно ли полагать, что предметом геополитики является контроль над планетарным пространством?

Задание 3

Существуют различные точки зрения по поводу вклада тех или иных мыслителей в становление и развитие геополитики. Одни считают, что важнейшую роль сыграли идеи Ф. Ратцеля, другие превозносят К. Хаусхофера, третьи – концепции Х. Маккиндера.

А как считаете Вы? Какие зарубежные авторы, на Ваш взгляд, внесли наибольший вклад в разработку геополитических концепций XIX-XX вв.? Кого из них можно считать «отцом» геополитики?

Задание 4

Известно, что военно-авторитарные цивилизации (например, Древняя Спарта, Древний Рим) обычно противостояли торговым цивилизациям (например, Древние Афины и Карфаген).

Сравните эти цивилизации и выявите общее и различия. Какой закон геополитики выводится из вышеуказанного феномена?

Задание 5

Некоторые ученые считают, что одно из принципиальных свойств политической географии – стремление создать модель политико-географического пространства и его восприятия, прежде всего, государственными и политическими деятелями, лидерами и идеологами, то есть всеми теми, кто так или иначе участвует в разработке геополитической стратегии, геополитической доктрины или принимает судьбоносные геополитические решения. Но разве следует из этого генетическая взаимосвязь геополитики и политической географии? Есть ученые, которые не согласны с этим.

Возьмем к примеру оригинальные постмодернистские концепции в географии, основывающиеся на трудах французского философа М. Фуко и английского географа Д. Харви. Согласно одной из таких концепций («конструирование» пространства), в каждой крупной стране складывается своя собственная мифологизированная картина мира. Иногда эти картины не только значительно разнятся, но и находятся в остром конфликте.

В связи с вышеизложенным сравните идеи о тесной связи геополитики и географии, и их критику, противоположные взгляды. Каков Ваш вывод? Есть ли теоретические достижения политической географии, востребованные в геополитике?

Задание 6

Н. Спайкмен считал, что география – постоянный фактор во внешней политике («министры приходят и уходят, умирают даже диктаторы, но цепи гор остаются неколебимыми»), а И. Боумен настаивал на том, что география – непостоянный фактор («меняется так же быстро, как меняются идеи и технологии»).

Так кто же из них прав? Свой вывод обоснуйте.

Задание 7

В рамках политико-исторических подходов американским географом С. Джонсом была разработана так называемая теория «единого поля», согласно которой формирование территориально-политических систем включает пять взаимосвязанных этапов (от возникновения ключевой, базисной идеи до формирования политико-территориальной единицы). Критики этой теории находят в ней много недостатков. Например, по их мнению, здесь не учитываются внешние факторы и не рассматриваются взаимодействия с периферийными слабо развитыми территориями.

Чью точку зрения Вы бы приняли: Джонса и его приверженцев или их критиков? Почему?

Задание 8

В политической географии было предложено понятие «геополитический остров», которое стало очень популярным не только у географов и геополитиков, но даже в художественной литературе и публицистике. В России его, например, чаще других употребляет в своих трудах В.Л. Цымбурский. А вот как характеризует идею «геополитического острова» А.С. Панарин: «Продукт сочетания заемного — разумного эгоизма с языческим натурализмом, не ведающим, что в основе больших государств лежат не естественные ниши, а цивилизационные идеи мощного интегративного характера».

Оцените содержание понятия и меру его привлекательности для геополитики с учетом негативных точек зрения, обвинений сторонников идеи в том, что они являются «агентами мондиализма». Каково Ваше мнение?

Задание 9

В последнее время все чаще говорится о проблеме неконтролируемых территорий, которые по большому счету можно найти и в гетто крупнейших городов мира, куда не отваживается заглядывать даже полиция. Вместе с тем есть целые государства, которые никем не признаны и существование которых незаконно с точки зрения международного и национального права. Согласно политологу С. Маркедонову, частично признанные государства – это государства, «не признанные ООН, но признанные государствами – членами ООН», таким образом, их участие в международных отношениях ограничено правовым полем признающих их государств. Однако есть мнение, что это определение не подходит для провозглашенных государствами образований, которые не имеют необходимых признаков государств.

Рассмотрите вышеуказанные противоречия. Какую точку зрения Вы бы выбрали при определении непризнанных государств? Каковы причины возникновения непризнанных государств и неконтролируемых территорий? Что служит источником их существования?

Задание 10

«На геополитическом глобусе отсутствует Антарктида. Нет там, как самостоятельного континента, и Африки, северная часть которой присоединена к Европе, северо-восточная – к Азии, а Нигерия – к Евразии. Австралия также разделена: ее северная оконечность включена в состав Австралии (вместе с Малаккским полуостровом, оторванным от Азии)». Этот отрывок из статьи российских геополитиков С. Боровикова и С. Переслегина демонстрирует специфику геополитической структуры мира.

Но при этом есть по крайней мере еще несколько вариантов понимания геополитической структуры мира, совпадающих с геополитическим дуализмом, традиционными моделями цивилизационного анализа и автономными границами ценностных систем – Суша и Море, Восток и Запад, и т.д.

Какую из вышеперечисленных геополитических структур Вы считаете наиболее плодотворной для геополитики? Почему? Внимательно изучите существующие определения и на их основе попытайтесь дать самостоятельную характеристику того, что геополитики понимают под «геополитической структурой». Приведите примеры внешних и внутренних геополитических структур.

Тестовые задания

1. Концепция столкновения цивилизаций С.Хантингтона получила подтверждение:

- 1) в Чехословакии
- 2) в Ираке
- 3) в Канаде
- 4) в Ливане
- 5) в Югославии
- 6) в Ирландии

2. Географическая ось истории – это:

- 1) основная континентальная масса Евразийского континента
- 2) Российское геопространство
- 3) Средиземноморье и Ближний восток
- 4) Евразийский континент

3. Малые и слабые государства должны быть поглощены крупными. Это положение первым сформулировал:

- 1) А. Мэхэн
- 2) Ф.Ратцель
- 3) Р.Челлен
- 4) К.Хаусхофер

4. Географическая ось истории. Автор этого положения:

- 1) Х. Макиндер
- 2) К.Хаусхофер
- 3) Ф.Ратцель
- 4) Н.Спайкмен

5. В концепции С. Хантингтона главный фронт борьбы развернется между:

- 1) западной цивилизацией и Россией
- 2) западной и мусульманской и буддистско-конфуцианской цивилизациями
- 3) западноевропейской и африканской
- 4) синтоистской и буддистско- конфуцианской

6.Основные черты мондиалистской концепции:

- 1) создание глобального рынка на основе западных либеральных норм и правил
- 2) создание мирового правительства, парламента, Конституции
- 3) приоритет силы над правом в установлении мирового порядка
- 4) утверждение многополюсной модели мирового порядка
- 5) отказ государств от своего суверенитета, гражданства, национальных интересов и т.п.
- 6) отказ от территориально-государственной организации мирового сообщества

7. Критерии политической силы государства, сформулированные Р.Челленом:

- 1) социальное положение
- 2) географическое положение
- 3) уровень развития науки, образования, культуры
- 4) система управления,
- 5) конституционный строй
- 6) развитие информационных технологий
- 7) экономическое состояние

8. Немецкая школа геополитики выделила три мировых пространства:

- 1) Великая Америка во главе с США,
- 2) Великая Азия во главе с Японией,
- 3) Великая Европа во главе с Германией
- 4) хартленд, римленд, лимитрофы
- 5) Морская Европа, Евразия,
- 6) Америка
- 7) Азиатско-тихоокеанский, Северо-атлантический, Центрально-азиатский регионы

9. Расширение жизненного пространства является естественным законом развития государства. Это положение современная геополитика:

- 1) отвергает
- 2) признает
- 3) предлагает отменить все границы между государствами
- 4) государства реализуют его методами нетерриториальной экспансии

10. Основные положения концепции устойчивого развития мира:

- 1) экономический рост не должен разрушать окружающую природную среду
- 2) экономия ресурсов, внедрение ресурсосберегающих технологий
- 3) экономическое развитие должно быть социально направленным
- 4) ликвидация бедности и отсталости развивающихся стран
- 5) отказ от потребительской модели развития мира
- 6) расширение демократии в мире

11. Черты многополюсного мира:

- 1) раздел мира на сферы влияния между центрами силы
- 2) взаимодействие нескольких центров силы
- 3) более быстрое решение глобальных проблем
- 4) ослабление роли ООН
- 5) конфронтационный характер отношений между центрами
- 6) создание правовой базы и механизма принятия решений

12. Правомерность вывода С.Хантингтона о конфликте цивилизаций подтверждают:

- 1) антиевропейские и антиамериканские выступления в мусульманском мире
- 2) конфликты в Югославии
- 3) конфликт в Ольстере
- 4) гражданская война в Афганистане
- 5) арабо-израильский конфликт
- 6) конфликт между Индией и Пакистаном

13. Ксенофобия – это:

- 1) борьба с незаконной миграцией
- 2) проявление враждебности к иммигрантам со стороны коренного населения
- 3) идеология защиты национальных меньшинств
- 4) идеология превосходства одного этноса над другим

14. Последствия великих географических открытий:

- 1) создание колониальной системы
- 2) усиление роли Атлантического океана и стран, имевших выход в него
- 3) усиление роли азиатских и американских стран в мировой политике
- 4) повышение роли США в мировой политике
- 5) создание евроцентристской системы управления миром

б) открытие, освоение и присвоение территории земного шара европейскими государствами

15.Главный критерий устойчивого развития мира – это:

1) баланс развития природной и искусственной систем, жизнеобеспечение потребностей существующих и будущих поколений людей

2) выполнение Киотского протокола об уменьшении выбросов парниковых газов

3) ликвидация бедности на земле прекращение войн и военных конфликтов

16. Авторы мондиалистских концепций:

1) К.Санторо, Г.Киссинджер, Д.Кеннан

2) С.Хантингтон, П. Тейлор, И Валлерстайн

3) Ж. Аттали, Ф.Фукуяма, О.Кеничи, Р.Кеохейн, Дж.Най

4) С.Коэн, Д.Белл, З.Бжезинский

17. Законы пространственного роста государств в концепции

Ф.Ратцеля:

1) стремление государств Суши стать морскими странами

2) для расширения пространства нужна сильная армия

3) малые и слабые государства должны быть поглощены крупными державами

4) развитие культуры, торговли, экономики

5) границы – кровеносные сосуды, соединяющие сердце государства с периферией, состояние границ – критерий силы или слабости государства

6) государство стремится присоединить наиболее благоприятные зоны к своей территории

18. Преимущества государств «Морской силы» по сравнению с государствами Суши:

1) меньше войн в отношениях друг с другом

2) присвоили себе огромные части планеты и сделали их колониями

3) возможности быстрого обогащения, первоначального накопления капитала и перехода к буржуазному развитию

4) выгоды морской торговли

5) морская торговля стимулировала быстрое развитие научно-технического прогресса

19. Эти положения классической геополитики утратили свое значение или уменьшили свое влияние на современную политику:

- 1) антагонизм между государствами Суши и Моря
- 2) война как естественный закон развития человечества
- 3) территориальная экспансия государств как закономерность исторического развития
- 4) территориальная целостность и нерушимость границ
- 5) всякое жизненно необходимое пространство – политическая сила
- 6) вмещающий и кормящий ландшафт

20. Кто является автором термина «геополитика»?

- 1) Р.Челлен
- 2) К.Хаусхофер
- 3) Х.Макиндер
- 4) В. де ля Блаш

21. Геополитика – это:

- 1) один из методов политологического исследования
- 2) часть политической системы
- 3) политическая концепция международных отношений государств или блоков государства
- 4) политическая концепция, использующая экологический императив в глобальных международных процессах

22. Предметом геополитики являются:

- 1) международные отношения
- 2) сложившиеся государственные границы
- 3) национально-этнический состав населения
- 4) факторы, создающие основы для эффективной борьбы за расширение пространства государства

23. Объектом геополитики являются:

- 1) государственное устройство
- 2) человеческая психология, сознание
- 3) взаимоотношения государств на международной арене
- 4) пространство

24. К основным законам геополитики относятся:

- 1) закон противостояния морских и континентальных государств

- 2) закон синтеза суши и моря
- 3) необходимость и неизбежность войн в борьбе за геополитическое пространство
- 4) усиление фактора пространства в человеческой истории

25. Какой ученый сделал категорию «пространство» ключевой категорией геополитики как науки?

- 1) К.Риттер
- 2)Ф. Ратцель
- 3)Н. Спайкмен

26. Перекрестное геополитическое поле это:

- 1) пространство, контролируемое государством длительное время
- 2) пространство, на которое претендует несколько сопредельных государств
- 3) территория, находящаяся под контролем национальной общности
- 4) территории, находящиеся вне тотального контроля

27. Основоположником «органической школы» геополитики считается:

- 1) А. Мэхен
- 2) К. Хаусхофер
- 3) Ф. Ратцель
- 4) Х. Макиндер

28. С точки зрения Х. Маккиндера, «сердцем земли» - «Хартленд» является:

- 1) береговая зона
- 2) Восточная Европа
- 3) Центральная Азия
- 4) центр евразийского пространства

Компетенция:

— способностью работать в коллективе, толерантно воспринимая социальные, этнические, конфессиональные и культурные различия (ОК-6);

Вопросы к зачету

1. СМО: понятие, структура, типология, закономерности функционирования.

2. Основные субъекты геополитики. Внешняя политика государства, её институты, цели, методы. Принципы геопространственных отношений государств.

3. ООН в СМО: структура, принципы, основные направления деятельности. Проекты реформирования.

4. Биполярная модель мироустройства. Причины и последствия её распада.

5. Глобализация мировой системы, её черты и последствия для развития человечества.

6. Концепция устойчивого развития мира.

7. Интеграция в современном мире. Модели и типы интеграции.

8. Дезинтеграционные факторы СМО. Пути решения этнонациональных проблем и конфликтов.

9. Войны и военные конфликты в геополитике, их причины. Механизм миротворчества.

10. Международный терроризм: основные черты, причины эскалации и методы борьбы с ним.

11. Безопасность современного мира: понятие, измерения, угрозы, механизм обеспечения

12. Проблемы сокращения вооружений и разоружения в геополитике.

13. Модели нового мирового порядка, его ценностные, правовые, организационные основы.

14. Геополитическая карта Европы после распада биполярной системы.

15. Глобальное лидерство США и его последствия для мировой системы.

16. Новые геополитические факторы в Азии после распада биполярной системы.

17. Современная информационная революция и новые задачи геополитики.

18. Стратегическое значение цивилизационного анализа в современной геополитике.

19. Смена парадигм в геополитике и проблема метода.

20. Социокультурный фактор в формировании современной геостратегии.

21. Феномен сверхдержавности в геополитике XXI века.

22. Эволюция европейской геополитики и современная геостратегия Европейского союза.

23. Противоречия европейской интеграции в свете геополитики.

24. Европейская геополитика «новых правых».

25. Эволюция идеи «континентального блока» в европейской геополитике.

26. Проблемы европейской безопасности в начале XXI века.

27. Германия в процессе европейской интеграции: геополитические аспекты.

28. Эволюция американской геополитики и современная геостратегия США.
29. Концепция «нового мирового порядка» в американской геополитике.
30. Концепция «столкновения цивилизаций» как инструмент американской геополитики.
31. Идея «морской силы» в американской геополитике.
32. Новая военная доктрина США и ее геостратегическое значение.
33. Евразийская идея «континентального блока» и ее современное значение.
34. Геополитика террора: анализ проблемы и поиски основных решений.
35. Панидеи в современной геополитике: концептуальный синтез в эпоху информационной революции.
36. Разработка геополитических сценариев на основе цивилизационной парадигмы.
37. Геостратегия современного Китая.
38. Геополитика арабского мира.
39. Геополитика исламской цивилизации.
40. Геополитика Азиатско-Тихоокеанского региона.
41. Геополитика Латинской Америки.
42. Геополитика современной Африки

Практические задания для проведения зачета

Задание 1

К. Плешаков считает, что геополитические поля – это сферы влияния государства (их нельзя отождествлять с той территорией, которую они занимают). Но сфера влияния – регион, фактически находящийся под безусловным политическим, экономическим и культурным влиянием другого государства.

А если оно только стремится контролировать какое-то пространство, оно входит в его геополитическое поле? Или нет? Как Вы считаете? Играет ли роль то, что это пространство может находиться рядом или на значительном удалении? Как такая ситуация отражается в теории геополитики? Проанализируйте и сравните особенности эндемичного, пограничного, перекрестного и тотального полей, мегаполя, опорной точки. Каким образом, на Ваш взгляд, генерируются эти поля?

Задание 2

«Геополитическое пространство» – фундаментальное понятие геополитики. В науке применяют также отчасти схожие, но в то же время вполне специфические понятия «жизненное пространство» (введено в научный оборот К. Хаусхофером) и просто «пространство». Последнее относят к качественной категории. Структура пространства предопределяет структуру истории (в первую очередь, политической истории) – таков основной тезис геополитики как науки. Но какого пространства – геополитического, жизненного или любого?

Дайте сравнительный анализ существующих определений приведенных понятий. Что в связи с этим следует понимать под мировым геополитическим пространством, геостратегическим регионом?

Задание 3

С 1991 г. в мире создано 25 новых национальных государств: распались СССР, ЧССР и Югославия, от Эфиопии отделилась Эритрея, стала независимой от ЮАР Намибия, получила независимость от Индонезии Демократическая Республика Восточный Тимор. О национальных государствах мечтают во Фландрии, Валлонии, Шотландии, Каталонии, Галисии, Стране Басков, на Канарских островах, Корсике, Курдистане и во многих других территориях. А вот закон пространственной прогрессии, сформулированный Ж. Тириаром и весьма популярный в геополитике, гласит: «от государств-городов через государства-территории к государствам-континентам».

Разрешите эту проблему: есть ли здесь противоречие, насколько согласуется и согласуется ли вообще закон пространственной прогрессии Ж. Тириара с современной тенденцией образования новых национальных государств?

Задание 4

Проанализируйте и сравните особенности Вестфальской, Венской, Версальской, Потсдамской и современной («Беловежской») геополитических эпох. Свой ответ завершите определением понятия «геополитическая эпоха».

Задание 5

Что, на Ваш взгляд, следует понимать под геоэкономическим пространством? Чем оно отличается от пространства геополитического?

Задание 6

Выдающийся прусский военный теоретик XIX в. К. фон Клаузевиц считал, что стратегия не может иметь рациональной основы до тех пор, пока она не построена на осознании цели, которую она преследует. Именно это он имел в виду, когда характеризовал войну как продолжение политики другими средствами. «Большие войны истории, – писал Х. Маккиндер в книге «Демократические идеалы и реальность», – являются результатом неравного развития наций, и это неравенство есть не столько результат большей энергии или гениальности одной нации по сравнению с другими, но во многом оно является следствием неравного распределения людских ресурсов и стратегических возможностей на земном шаре».

По мнению современных геополитиков, в XX – начале XXI вв. связь между политикой и войной оказалась «в определенной степени разорвана», однако борьба за обладание ресурсами или хотя бы за контроль над ними по-видимому будет продолжаться еще долго.

Проанализируйте подходы Клаузевица, Маккиндера, современных геополитиков с точки зрения взаимосвязи войны и политики. Какой из этих подходов Вам импонирует? Каково Ваше мнение на этот счет? Почему? Раскройте содержание понятий «военная мощь» и «военная сила», их роль и место в военно-силовом пространстве геополитики.

Задание 7

Если К. Клаузевиц определял военно-силовое пространство как «пространство, подчиненное войне», а Г. Ллойд – как определенную географическую и политическую среду, в пределах которой военная сила функционирует по своему прямому назначению, то согласно иным взглядам, в это пространство следует включать народонаселение, экономику, воздушную и водную сферы, космос, интернет.

Какое из вышеприведенных пониманий военно-силового пространства Вам представляется более правильным? Почему? Приведите примеры доктрин, основанных на конкретном представлении о военно-силовом пространстве.

Задание 8

Согласно некоторым высказываниям, морская мощь – это важная и составная часть геополитической мощи, включающая совокупность природно-географических характеристик, мощь военного, торгового и других флотов, развитую береговую инфраструктуру. Утрата морской мощи может привести к разрушению коммуникационного каркаса державы. По мнению геополитиков, образующийся «цунами» вызывает цепную реакцию и дисбаланс основных геополитических коммуникационных осей и в конце концов ухудшает геостратегическое положение страны. Дж. Хэлтфорд считает это положение устаревшим, настаивая на том, что в современную эпоху на первый план выходит мощь космическая.

Как Вы считаете, какие геополитические коммуникационные оси имеются в виду в первом и во втором случаях? Чью точку зрения Вы бы разделили? Какие изменения, на Ваш взгляд, произойдут в «хинтерланде» и «форланде» страны в случае утраты морской мощи? Насколько это чревато для государства в современную эпоху?

Задание 9

В геополитических трудах можно встретить термин «аэрократия». Под аэрократией в данном случае понимают силовой компонент стратегии, основанной на освоении воздушного пространства и его использовании в целях геополитической экспансии. В то же время высказывается суждение: «развитие авиации, в отличие от развития мореплавания, своего собственного номоса не породило, став лишь развитием талассократического принципа».

Сравните эти два суждения и попытайтесь высказать свое мнение о том, какое из них более оптимально для современной геополитики. Свой вывод обоснуйте.

Задание 10

С. Хантингтон, директор Института стратегических исследований в Гарвардском университете, обращает внимание на то, что Запад ожидает своего рода «духовная реконкиста» со стороны представителей иных цивилизаций. Некоторые политики указывают на то, что расширение исламом своего геополитического пространства уже началось. Дж. Най считает, что никакого «конфессионального вторжения» не произойдет, более того влияние западной цивилизации

только усиливается. По его мнению, парадокс заключается в том, что исламизацией ареалов проживания мусульман занимались европейские и американские спецслужбы и неправительственные организации. Тем не менее, он отмечает, что роль исламского фактора на протяжении нескольких десятилетий останется одним из наиболее эффективных инструментов в реализации глобальных геополитических и экономических проектов перераспределения мировых приоритетов.

Проанализируйте изложенные выше и другие точки зрения по поводу геополитических противоречий, основанных на конфессиональных различиях. Какова в целом, на Ваш взгляд, историческая динамика конфессиональной ситуации в мире?

Тестовые задания

1. В период руководства М.С. Горбачева:

- 1) подписан заключительный акт Совещания по безопасности и сотрудничеству в Европе
- 2) подписано 4-х стороннее соглашение по Западному Берлину
- 3) введены Советские войска в Афганистан
- 4) выведены Советские войска из Афганистана.

2. С именами Н.С. Хрущева и Ф. Кастро связано такое событие, как:

- 1) прекращение войны в Индокитае
- 2) совещание в августе 1975 г. в Хельсинки
- 3) Карибский кризис
- 4) свержение режима Сомосы в Никарагуа.

3. Континент Антарктида принадлежит:

- 1) ООН
- 2) Аргентине
- 3) имеет нейтральный статус
- 4) России

4. Стратегия «звездных войн» была разработана в:

- 1) США
- 2) СССР
- 3) Японии
- 4) Германии

5. Международная организация по поддержанию мира созданная после окончания первой мировой войны:

- 1) согласительная комиссия
- 2) Совет безопасности
- 3) Лига Наций
- 4) ООН

6. «Североатлантический союз» (НАТО) создан в:

- 1) 1949 г.
- 2) 1945 г.
- 3) 1918 г.
- 4) 1955 г.

7. Международная организация по поддержанию мира, созданная после окончания второй мировой войны:

- 1) НАТО
- 2) ООН
- 3) Лига Наций
- 4) Варшавский договор

8. Первая атомная бомба была создана:

- 1) США
- 2) СССР
- 3) Великобританией
- 4) Израилем

9. Запуск первого искусственного спутника земли произошел в:

- 1) 1945 г.
- 2) 1961 г.
- 3) 1957 г.
- 4) 1983 г.

10. После второй мировой войны оказались разделенными на два государства:

- 1) Италия
- 2) Япония
- 3) Югославия
- 4) Корея

11. «Северными территориями» в Японии называют:

- 1) остров Хоккайдо
- 2) остров Сахалин
- 3) Россию
- 4) Курильские острова

12. Начало разработки программы «космических войн» президента США Р. Рейгана относится к:

- 1) 1983 г.
- 2) 1945 г.
- 3) 2000 г.
- 4) 1957 г.

13. Высказывание, часто цитируемое политиками в годы «холодной войны» – «Советский союз – это «империя зла», принадлежит:

- 1) Р. Рейгану
- 2) Мао дзе Дуну
- 3) Де Голлю
- 4) Г. Трумэну

14. Идеологическим основанием политики нацистской Германии стала геополитическая теория:

- 1) национального социализма;
- 2) официальной народности;
- 3) естественных прав;
- 4) расширения жизненного пространства.

15. К «Срединной Европе» относятся:

- 1) средиземноморские страны
- 2) балканские народы
- 3) славяне
- 4) районы, заселенные германцами

16. Стратегия «звездных войн» предложена:

- 1) К. Циолковским
- 2) Р. Уэлсом
- 3) Р. Рейганом

4) Жюль Верном

17. По своему геополитическому статусу Китай является:

- 1) сверхдержавой
- 2) империей
- 3) государством, имеющим влияние в азиатском регионе (региональной державой)
- 4) страной «третьего мира»

18. Стратегия «воздушной мощи» (теория независимых ВВС) разработана:

- 1) германскими геополитиками
- 2) командующим американскими войсками в Европе Д. Эйзенхауэром
- 3) японскими милитаристами
- 4) итальянским генералом Д. Дуэ

19. Какой тезис в геополитике Запада занял ведущее место с начала Потсдамской эпохи?

- 1) Тезис о необходимости организации жесткого контроля береговых территорий Евразии;
- 2) тезис превосходства западной цивилизации над народами Евразии и других континентов;
- 3) тезис о необходимости геополитической экспансии;
- 4) тезис о создании «континентального блока».

20. Когда было положено начало создания франко-западногерманского союза-ядра объединенной Европы конца XX в., которая превзошла по главным показателям США?

- 1) В 50-е гг.;
- 2) в 60-е гг.;
- 3) в 70-е гг.;
- 4) в 80-е гг.

21. Верно ли утверждение, что во взаимоотношениях России и США в Североатлантическом регионе (САР) все еще сохраняется модель ядерного сдерживания?

- 1) Да;
- 2) нет.

22. Сторонниками какой геополитики являются политические лидеры Великобритании?

- 1) Противниками геополитики «атлантизма»;
- 2) сторонниками геополитики «атлантизма»;
- 3) активными сторонниками углубления интеграции в Европе.

23. Что провозглашают большинство политических лидеров США, включая президента Дж. Буша – младшего, в качестве геополитических целей?

- 1) Закрепление в Евразии геополитического плюрализма;
- 2) исключение возможности образования враждебных США коалиций;
- 3) создание монополярного мира, в котором Америка будет выступать в качестве единственной сверхдержавы;
- 4) создание трансевразийской системы безопасности.

24. Какова судьба России в геополитическом пасьянсе Бжезинского?

- 1) Привлечение России к работе в широких рамках европейского сотрудничества и укрепление независимости новых суверенных соседних государств;
- 2) исключение военного могущества России;
- 3) недопущение развития национальной экономики.

25. Что означает для России тезис «демографический империализм», выдвинутый авторами книги «Китай после Дэн Сяопина: десять сущностных проблем»?

- 1) Китаизация приграничных земель России, особенно Приморья;
- 2) рост численности населения;
- 3) сложное социальное явление, порождающее настроение эмиграции.

26. Верно ли утверждение, что Китай опасен для России как геополитическая база атлантизма, как страна самой высокой в мире демографической плотности.

- 1) Да;
- 2) нет.

27. От чего во многом зависят геополитическое положение Африки, ее позиция в системе международных отношений?

- 1) От объединения всех сфер общественной жизни большинства стран континента;
- 2) от урегулирования африканских конфликтов;
- 3) от коренного изменения международного экономического порядка в пользу формирования лучших (льготных) условий для этого континента.

Компетенция:— владение навыками планирования и организации деятельности органов государственной власти Российской Федерации, органов государственной власти субъектов Российской Федерации, органов местного самоуправления, государственных и муниципальных предприятий и учреждений, политических партий, общественно-политических, коммерческих и некоммерческих организаций (ПК-23).

Вопросы к зачету

1. Уникальность географического пространства России и особенности российской государственности.
2. Характеристика геополитического пространства постсоветской России.
3. Концепция внешней политики РФ о месте России в мире и основных целях её внешней политики.
4. Концепция национальной безопасности РФ о национальных интересах, угрозах России и путях обеспечения национальной безопасности.
5. Россия и ближнее зарубежье: основные цели и проблемы.
6. Интеграционный процесс в СНГ: достижения, трудности и проблемы, пути активизации.
7. Концепция внешней политики РФ об основных направлениях и задачах европейской политики России.
8. Проблемы европейской безопасности. Россия и НАТО.
9. Основные цели и направления азиатской политики России.
10. Российско-китайские отношения.
11. Российско-японские отношения.
12. Россия и мусульманские страны.
13. Россия и Восточная Европа в процессе общеевропейской интеграции.
14. Преемственность геополитических идей в русской школе геополитики.
15. Эволюция континентальной стратегии России и современные задачи российской геополитики.
16. Цивилизационная парадигма в русской геостратегии.
17. Геополитика России в XXI веке.
18. Россия в новой системе геополитических координат XXI века.

Практические задания для проведения зачета

Задание 1

Дайте краткую обобщенную характеристику конкурентоспособности экономики США, Западной Европы, Японии, Китая, России? В чем, на Ваш взгляд, специфика экономической стратегии повышения конкурентоспособности России?

Задание 2

Как Вы считаете, есть ли взаимосвязь между мировым порядком и геополитическими структурами, или таковая отсутствует? Поясните мысль геополитиков о феномене «уплотнения» пространства.

Задание 3

Дайте краткую характеристику геополитической структуры какого-нибудь региона (на Ваш выбор) с использованием понятий «геополитический код» и «геополитический ключ».

Задание 4

Проанализируйте направления геоэкономических векторов России. В чем, по Вашему мнению, их особенности?

Задание 5

Дайте сравнительную характеристику военно-силовых пространств США и России.

Задание 6

Каковы геостратегические задачи современных государств (особенно России) по развитию информационного пространства? Приведите примеры борьбы за доминирование в информационном пространстве, за овладение информационными ресурсами.

Задание 7

За последнее десятилетие преобразилась «космическая карта мира». Если в середине 1990-х гг. производили и выводили на орбиту космические аппараты лишь единичные государства, то ныне их число значительно увеличилось. Космические технологии стремительно совершенствуются. Многие проекты, казавшиеся фантастическими в середине 1970-х годов, уже могут быть реализованы на практике. В 2006 г. Университет ВВС США (Air University) опубликовал исследование о возможной будущей войне в космосе. По его прогнозу возможностью проведения противоспутниковых операций уже обладают около десяти стран, а в ближайшие десятилетия их число может вырасти до 30–40. В

2006 г. ВВС США израсходовали на различные программы по подготовке к войне с враждебными космическими аппаратами около 57 млн. долл. В мире явно прослеживаются две тенденции: с одной стороны, стремление некоторых государств к доминированию в космической области и использованию космического пространства в геополитических целях, и, с другой стороны, попытки мирового сообщества демилитаризировать космическое пространство.

Как Вы считаете, какая из этих двух тенденций в конце концов возобладает? Что следует понимать под космическим пространством? Каковы последствия развития космических технологий, связанные с геостратегией?

Задание 8

С одной стороны, многие государства ведут борьбу за запрет милитаризации космоса, но с другой стороны, признается право на существование военного космоса.

Нет ли здесь противоречия? Какое из указанных направлений Вы бы поддержали? Почему? Какие преимущества в геополитическом отношении предоставляют государствам и регионам освоение космического пространства и контроль над ним?

Задание 9

Когда речь идет о глобальном информационном пространстве, то с точки зрения геополитики, имеется в виду не столько естественное, созданное самой природой информационное пространство, сколько пространство, формирующееся как окружение природного и социального в сознании человеческого сообщества (С.А. Проскурин). Глобальное информационное пространство, по его мнению, становится качественно новым явлением цивилизационного развития человечества. Но есть ученые, категорически не согласные с такой постановкой вопроса. Они считают, что информационное пространство геополитики недостаточно стабильно, в связи с тем, что его свойства, параметры, границы и т.п. меняются в соответствии с происходящими информационными революциями (а их, по некоторым представлениям, было уже несколько).

Какую из приведенных выше точек зрения Вы бы разделили? Почему? Что следует понимать под информационным пространством и информационными ресурсами? Как бы Вы характеризовали современное информационное пространство?

Задание 10

Дайте обобщенную характеристику геополитических пространств христианства (отдельно – православия и католичества), ислама, буддизма, конфуцианства и иудаизма.

Каково влияние духовных ценностей мировых религий на геополитическую ситуацию в мире?

Тестовые задания

1. Первым среди русских ученых сформулировал и обосновал тезис отчужденности Европы от России автор книги "Европа и Россия":

- 1) К.Н. Леонтьев;
- 2) Н.Я. Данилевский;
- 3) А. Тойнби;
- 4) С. Хантингтон.

2. Труды по "евразийству" создает:

- 1) П.Н. Савицкий;
- 2) П.Н. Лебедев;
- 3) А. Тойнби;
- 4) К.А. Тимирязев.

3. Русский исследователь, основатель теории "пассионарности":

- 1) И.И. Мечников;
- 2) Л.Н. Гумилев;
- 3) А.Н. Лодыгин;
- 4) А.Г. Столетов.

4. Аляска была продана Россией Соединенным Штатам Америки при:

- 1) Екатерине II
- 2) Александре I
- 3) Николае I
- 4) Александре II

5. И.Ф. Крузенштерн и Ю.Ф. Лисянский:

- 1) совершили первую кругосветную экспедицию в истории России
- 2) открыли Антарктиду
- 3) обследовали Курильские острова
- 4) возглавили Амурскую экспедицию

6. Геополитическое положение России определяет:

- 1) православная вера

- 2) особая духовность
- 3) естественная открытость границ
- 4) договоры с соседними государствами

7. Геополитическое положение России определяет:

- 1) ее положение на стыке Европы и Азии
- 2) морские и речные пути
- 3) железные дороги
- 4) ракетно-космическая техника

8. Железная дорога соединившая Европу и Дальний Восток сокращенно называется:

- 1) Турксиб
- 2) Транссиб
- 3) БАМ
- 4) Берлин-Багдад

9. Геополитика как «реакционная концепция» была запрещена в:

- 1) Германии
- 2) СССР
- 3) Китае
- 4) США

10. Часть территории Северной Америки – Аляска - находилась в составе России:

- 1) 1799-1867 гг.
- 2) 1649-1656 гг.
- 3) 1904-1918 гг.
- 4) 1941-1945 гг.

11. В 1954 году Крымский полуостров был передан из состава Российской Федерации:

- 1) Украине
- 2) Крымским татарам
- 3) Турции
- 4) Грузии

12. В «Большой Советской Энциклопедии» геополитика определялась как:

- 1) наука о пространстве
- 2) политическая география
- 3) идеология

- 4) реакционная буржуазная концепция

13. Союзники СССР в годы второй мировой войны:

- 1) Германия, Финляндия
- 2) США, Великобритания
- 3) США, Япония
- 4) Китай, Корея

14. По Портсмутскому мирному договору после русско-японской войны Россия:

- 1) приобрела Крым
- 2) потеряла остров Сахалин и Курильские острова
- 3) потеряла Южный Сахалин
- 4) потеряла Карс и Эрзерум

15. Впервые перед государствами планеты поставил вопрос о всеобщем разоружении:

- 1) Николай II
- 2) Г.В. Чичерин
- 3) М.С. Горбачев
- 4) Н.С. Хрущев

16. Союзниками России в 1-й мировой войне были:

- 1) Германия, Италия
- 2) Англия, Франция
- 3) Англия, Италия
- 4) Италия, Франция

17. Антарктиду открыла русская морская экспедиция под командованием:

- 1) В. Беринга и С.П. Крашенинникова
- 2) Ф.Ф. Беллинсгаузена и М.П. Лазарева
- 3) В.М. Головнина и Ф.П. Литке
- 4) И.Ф. Крузенштерна и Ю.Ф. Лисянского

18. Первая для России война в XX в. началась с:

- 1) нападения японской эскадры на Порт-Артур
- 2) нападения японских военных кораблей на русскую эскадру в Цусимском проливе
- 3) битвы под Ляояном
- 4) сражения на реке Шахэ

19. Договор в Рапалло в 1922 г. советская делегация подписала с:

- 1) Англией
- 2) Францией
- 3) Германией
- 4) Италией

20. В сентябре 1942 г. советское правительство признало как руководителя "всех свободных французов" возглавлявшего движение "Свободная Франция":

- 1) маршала Петена
- 2) генерала де Голля
- 3) В. Роше
- 4) Л. Кретьена

21. Курильские острова и остров Сахалин вошли в состав России:

- 1) в ходе русско-японской войны 1904-1905 годов
- 2) после гражданской войны
- 3) в результате переговоров СССР и Японии
- 4) после разгрома Японии в 1945 году

22. СССР как государство был ликвидирован решением:

- 1) референдума
- 2) референдума в Украинской ССР о государственной независимости республики
- 3) Беловежской тройки (Ельцин, Кравчук, Шушкевич)
- 4) Прибалтийских республик о выходе из состава СССР

23. К отношениям РФ со странами СНГ относится проблема

- 1) раздела Черноморского флота
- 2) вывод войск из Афганистана
- 3) ловли рыбы в Тихом океане
- 4) эксплуатации гидроэлектростанций на Волге

50. Анклав в составе Российской Федерации:

- 1) Крымский полуостров
- 2) Калининградская область
- 3) Татарская республика
- 4) город Москва

24. Имя какого русского ученого связано с началом евразийского движения, которого все исследователи причисляют к самым ярким геополитикам?

- 1) П.Н. Савицкого;
- 2) М.В. Ломоносова;
- 3) В. И. Даля;
- 4) В.П. Семенова-Тян-Шанского.

25. Каковы геополитические последствия распада СССР для России?

- 1) Геополитическая уязвимость России возрастает;
 - 2) уменьшение международной роли России и падение имиджа страны;
 - 3) авторитарное руководство и управление страной;
 - 4) экстенсивный путь хозяйствования;
 - 5) ослабление экономических связей между регионами;
- падение научно-технического потенциала.

7.4 Методические материалы, определяющие процедуры оценивания знаний, умений и навыков, опыта деятельности, характеризующих этапы формирования компетенций

Контроль освоения дисциплины «Геополитика» проводится в соответствии с Положением системы менеджмента качества Пл КубГАУ 2.5.1 «Текущий контроль успеваемости и промежуточная аттестация обучающихся».

Устный опрос.

Одним из методов контроля знаний, умений и навыков бакалавров является устный и письменный опрос. Устный опрос - наиболее распространенный метод контроля знаний. При устном опросе устанавливается непосредственный контакт между преподавателем и обучаемым, в процессе которого преподаватель получает широкие возможности для изучения индивидуальных возможностей усвоения обучаемым учебного материала. Основу устного контроля составляет монологическое высказывание бакалавра или вопросно-ответная форма, в которой преподаватель ставит вопросы и ожидает ответа бакалавра. Письменный опрос более лояльный, чем устный, так как дает обучаемому время сосредоточиться, менять порядок заданий (например, начинать ответ с более легких вопросов).

Критерии оценки знаний обучаемых при проведении опроса.

Оценка «**отлично**» выставляется за полный ответ на поставленный вопрос с включением в содержание ответа лекции, материалов учебников, дополнительной литературы без наводящих вопросов.

Оценка «**хорошо**» выставляется за полный ответ на поставленный вопрос в объеме лекции с включением в содержание ответа материалов

учебников с четкими положительными ответами на наводящие вопросы преподавателя.

Оценка **«удовлетворительно»** выставляется за ответ, в котором озвучено более половины требуемого материала, с положительным ответом на большую часть наводящих вопросов.

Оценка **«неудовлетворительно»** выставляется за ответ, в котором озвучено менее половины требуемого материала или не озвучено главное в содержании вопроса с отрицательными ответами на наводящие вопросы или студент отказался от ответа без предварительного объяснения уважительных причин.

Дискуссия

Научная дискуссия - форма учебной работы, в рамках которой студенты высказывают свое мнение по проблеме, заданной преподавателем. Проведение дискуссий по проблемным вопросам подразумевает написание студентами эссе, тезисов или рефератов по предложенной тематике. Дискуссия групповая - метод организации совместной коллективной деятельности, позволяющий в процессе непосредственного общения путем логических доводов воздействовать на мнения, позиции и установки участников дискуссии. Целью дискуссии является интенсивное и продуктивное решение групповой задачи. Метод групповой дискуссии обеспечивает глубокую проработку имеющейся информации, возможность высказывания студентами разных точек зрения по заданной преподавателем проблеме, тем самым, способствуя выработке адекватного в данной ситуации решения. Метод групповой дискуссии увеличивает вовлеченность участников в процесс этого решения, что повышает вероятность его реализации.

Критерии оценки дискуссии

Оценивается знание материала, способность к его обобщению, критическому осмыслению, систематизации, умение анализировать логику рассуждений и высказываний: навыки публичной речи, аргументации, ведения дискуссии и полемики, критического восприятия информации.

Оценка **«отлично»** ставится, если: студент полно усвоил учебный материал; проявляет навыки анализа, обобщения, критического осмысления, публичной речи, аргументации, ведения дискуссии и полемики, критического восприятия информации; материал изложен грамотно, в определенной логической последовательности, точно используется терминология; показано умение иллюстрировать теоретические положения конкретными примерами, применять их в новой ситуации; высказывать свою точку зрения; продемонстрировано усвоение ранее изученных сопутствующих вопросов, сформированность и устойчивость компетенций, умений и навыков. Могут

быть допущены одна – две неточности при освещении второстепенных вопросов.

Оценка «хорошо» ставится, если: ответ удовлетворяет в основном требованиям на оценку «5», но при этом имеет один из недостатков: в усвоении учебного материала допущены небольшие пробелы, не искажившие содержание ответа; допущены один – два недочета в формировании навыков публичной речи, аргументации, ведения дискуссии и полемики, критического восприятия информации.

Оценка «удовлетворительно» ставится, если: неполно или непоследовательно раскрыто содержание материала, но показано общее понимание вопроса и продемонстрированы умения, достаточные для дальнейшего усвоения материала; имелись затруднения или допущены ошибки в определении понятий, использовании терминологии, исправленные после нескольких наводящих вопросов; при неполном знании теоретического материала выявлена недостаточная сформированность компетенций, умений и навыков, студент не может применить теорию в новой ситуации.

Оценка «неудовлетворительно» ставится, если: не раскрыто основное содержание учебного материала; обнаружено незнание или непонимание большей или наиболее важной части учебного материала; допущены ошибки в определении понятий, при использовании терминологии, которые не исправлены после нескольких наводящих вопросов; не сформированы компетенции, умения и навыки публичной речи, аргументации, ведения дискуссии и полемики, критического восприятия информации.

Реферат – это краткое изложение в письменном виде содержания и результатов индивидуальной учебно-исследовательской деятельности, имеет регламентированную структуру, содержание и оформление. Его задачами являются:

1. Формирование умений самостоятельной работы студентов с источниками литературы, их систематизация;
2. Развитие навыков логического мышления;
3. Углубление теоретических знаний по проблеме исследования.

Текст реферата должен содержать аргументированное изложение определенной темы. Реферат должен быть структурирован (по главам, разделам, параграфам) и включать разделы: введение, основная часть, заключение, список используемых источников. В зависимости от тематики реферата к нему могут быть оформлены приложения, содержащие документы, иллюстрации, таблицы, схемы и т. д.

Критериями оценки реферата являются: новизна текста, обоснованность выбора источников литературы, степень раскрытия сущности вопроса, соблюдения требований к оформлению.

Оценка «отлично» ставится в случае выполнения всех требований к изложению реферата: обозначена проблема и обоснована её актуальность; сделан анализ различных точек зрения на рассматриваемую проблему и логично изложена собственная позиция; сформулированы выводы, тема раскрыта полностью.

Оценка «хорошо» ставится тогда, когда основные требования к реферату выполнены, но при этом имеются недочёты, например, неточности в изложении материала; отсутствие логической последовательности в суждениях; не выдержан регламент; в презентации не раскрыта сущность.

Оценка «удовлетворительно» ставится, когда имеются существенные отступления от требований к реферату. В частности: тема освещена лишь частично; допущены фактические ошибки в содержании доклада; отсутствуют выводы, нет презентации, не выдержан регламент, доклад читается студентом.

Оценка «неудовлетворительно» ставится в случае не раскрытия темы реферата, существенном непонимании проблемы или когда доклад не представлен.

Круглый стол - один из наиболее эффективных способов для обсуждения острых, сложных и актуальных на текущий момент вопросов в любой профессиональной сфере, обмена опытом и творческих инициатив. Такая форма занятий позволяет лучше усвоить материал, найти необходимые решения в процессе эффективного диалога.

Практические задания

Практические задания - это один из видов активной самостоятельной работы учащихся, который проводится с применением различных методов, материалов, инструментов, приборов и других средств.

Последовательность выполнения практических заданий:

1. Обеспечение учащихся комплектами алгоритмов выполнения заданий для формирования и развития учебных умений.

2. Выполнение заданий по следующей методике:

- 1) чтение задания и фиксация понимания его учащимися;
- 2) выбор алгоритма выполнения задания;
- 3) выполнение задания;
- 4) контроль правильности выполнения задания.

Критерии оценки знаний обучающегося при выполнении практических заданий

Оценка «отлично» выставляется обучающемуся, показавшему всесторонние, систематизированные, глубокие знания исследуемого предмета и умение уверенно применять их на практике при решении конкретных задач, свободное и правильное обоснование принятых решений.

Оценка «хорошо» выставляется обучающемуся, если он твердо знает материал, умеет применять полученные знания на практике, но допускает в решении задач некоторые неточности, которые может устранить с помощью дополнительных вопросов преподавателя.

Оценка «удовлетворительно» выставляется обучающемуся, показавшему фрагментарный, разрозненный характер знаний, нарушения логической последовательности в решении задач, но при этом он владеет основными понятиями, необходимыми для дальнейшего обучения и может применять полученные знания по образцу в стандартной ситуации.

Оценка «неудовлетворительно» выставляется обучающемуся, который не знает большей части материала, допускает грубые ошибки в формулировках основных понятий и не умеет использовать полученные знания при решении типовых практических задач.

Тест.

Тест – это инструмент оценивания уровня знаний студентов, состоящий из системы тестовых заданий, стандартизированной процедуры проведения, обработки и анализа результатов.

Критерии оценки знаний обучаемых при проведении тестирования.

Оценка «отлично» выставляется при условии правильного ответа студента не менее чем 85 % тестовых заданий.

Оценка «хорошо» выставляется при условии правильного ответа студента не менее чем 70 % тестовых заданий.

Оценка «удовлетворительно» выставляется при условии правильного ответа студента не менее 51 %.

Оценка «неудовлетворительно» выставляется при условии правильного ответа студента менее чем на 50 % тестовых заданий.

Зачет - форма проверки усвоения учебного материала дисциплины в ходе занятий, самостоятельной работы.

Вопросы, выносимые на зачет, доводятся до сведения студентов за месяц до сдачи зачета.

Контрольные требования и задания соответствуют требуемому уровню усвоения дисциплины и отражают ее основное содержание.

Рубежная контрольная работа (для заочной формы обучения)

Контрольная работа – одна из форм проверки и оценки усвоенных знаний, получения информации о характере познавательной деятельности, уровне самостоятельности и активности учащихся в учебном процессе, об эффективности методов, форм и способов учебной деятельности.

Средство проверки умений применять полученные знания для решения задач определённого типа по теме или разделу или модулю учебной дисциплины. Выполняется по полученному заранее заданию в межсессионный период. Студент-заочник выполняет контрольную работу по предмету в соответствии с индивидуальным заданием.

Критерии оценки знаний обучающегося при написании контрольной работы.

Оценка «отлично» выставляется обучающемуся, показавшему

всесторонние, систематизированные, глубокие знания вопросов контрольной работы и умение уверенно применять их на практике при решении конкретных задач, свободное и правильное обоснование принятых решений.

Оценка «хорошо» выставляется обучающемуся, если он твердо знает материал, грамотно и по существу излагает его, умеет применять полученные знания на практике, но допускает в ответе или в решении задач некоторые неточности, которые может устранить с помощью дополнительных вопросов преподавателя.

Оценка «удовлетворительно» выставляется обучающемуся, показавшему фрагментарный, разрозненный характер знаний, недостаточно правильные формулировки базовых понятий, нарушения логической последовательности в изложении программного материала, но при этом он владеет основными понятиями выносимых на контрольную работу тем, необходимыми для дальнейшего обучения и может применять полученные знания по образцу в стандартной ситуации.

Оценка «неудовлетворительно» выставляется обучающемуся, который не знает большей части основного содержания выносимых на контрольную работу вопросов тем дисциплины, допускает грубые ошибки в формулировках основных понятий и не умеет использовать полученные знания при решении типовых практических задач.

Зачет

Критерии оценки знаний при проведении зачета.

Оценка «зачтено» должна соответствовать параметрам любой из положительных оценок («отлично», «хорошо», «удовлетворительно»), «незачтено» - параметрам оценки «неудовлетворительно».

Оценка «отлично» выставляется студенту, который обладает всесторонними, систематизированными и глубокими знаниями материала учебной программы, умеет свободно выполнять задания, предусмотренные учебной программой, усвоил основную и ознакомился с дополнительной литературой.

Оценка «хорошо» выставляется студенту, обнаружившему полное знание материала учебной программы, успешно выполняющему предусмотренные учебной программой задания, усвоившему материал основной литературы, рекомендованной учебной программой.

Оценка «удовлетворительно» выставляется студенту, который показал знание основного материала учебной программы в объеме, достаточном и необходимым для дальнейшей учебы и предстоящей работы, справился с выполнением заданий, предусмотренных учебной программой, знаком с основной литературой, рекомендованной учебной программой.

Оценка «неудовлетворительно» выставляется студенту, не знающему основной части материала учебной программы, допускающему принципиальные ошибки в выполнении предусмотренных учебной программой заданий, неуверенно с большими затруднениями выполняющему практические работы.

8 Перечень основной и дополнительной учебной литературы

Основная учебная литература

1. Мухаев, Р.Т. Геополитика: учебник для студентов вузов, обучающихся по специальностям «Государственное и муниципальное управление», «Регионоведение», «Политология», «Международные отношения» / Р.Т. Мухаев. — 2-е изд., перераб. и доп. - М. : ЮНИТИ-ДАНА, 2017. - 839 с. - ISBN 978-5-238-01819-5. - Режим доступа: <http://znanium.com/catalog/product/1028710>

2. Потоцкая Т.И. Геополитика России на постсоветском пространстве [Электронный ресурс] : учебное пособие / Т.И. Потоцкая. — Электрон. текстовые данные. — Саратов: Ай Пи Эр Медиа, 2018. — 160 с. — 978-5-4486-0219-1. — Режим доступа: <http://www.iprbookshop.ru/72800.html>

3. Салфетников Д. А. Геополитика : история и современность: учеб. пособие. — Краснодар: КубГАУ, 2018. — 98 с. — Режим доступа: https://edu.kubsau.ru/file.php/121/1AB_Verstka_Geopolitka_2018_429031_v1_PDF

Дополнительная учебная литература

1. Желтов, В. В. Геополитика: теория и история: Учебное пособие / Желтов В. В., Желтов М. В. - 2-е изд., перераб. и доп. - Москва : Вузовский учебник, НИЦ ИНФРА-М, 2016. - 464 с. ISBN 978-5-9558-0452-1. - Текст : электронный. - URL: <https://znanium.com/catalog/product/514392>

2. Нартов, Н. А. Геополитика : учебник для студентов вузов, обучающихся по специальностям «Государственное и муниципальное управление», «Международные отношения», «Регионоведение» / Н. А. Нартов, В. Н. Нартов ; под редакцией В. И. Староверова. — 5-е изд. — Москва : ЮНИТИ-ДАНА, 2017. — 639 с. — ISBN 978-5-238-01816-4. — Текст : электронный // Электронно-библиотечная система IPR BOOKS : [сайт]. — URL: <http://www.iprbookshop.ru/81753.html>

3. Прядко И. П. Политология. Геополитика : конспект лекций для обучающихся по направлению подготовки 38.03.04 Государственное и муниципальное управление / И. П. Прядко, И. В. Андреев. — Москва : Московский государственный строительный университет, Ай Пи Эр Медиа, ЭБС АСВ, 2017. — 150 с. — ISBN 978-5-7264-1479-9. — Текст : электронный // Электронно-библиотечная система IPR BOOKS : [сайт]. — URL: <http://www.iprbookshop.ru/63669.html>

9 Перечень ресурсов информационно-телекоммуникационной сети «Интернет»

Перечень ЭБС

№	Наименование	Тематика	Электронный адрес
1	Znanium.com	Универсальная	http://znanium.com/
2	IPRbook	Универсальная	http://www.iprbookshop.ru/
3	Образовательный портал КубГАУ	Универсальная	http://edu.kubsau.ru/

Перечень рекомендуемых интернет сайтов:

1. Научная электронная библиотека «Киберленинка»
<http://cyberleninka.ru>
2. Человек и наука <http://cheloveknauka.com>
3. Российская государственная библиотека <http://www.rsl.ru/ru>
4. Научная электронная библиотека elibrary.ru
5. Геополитика: Информационно-аналитический портал
<http://www.geopolitica.ru>
6. Россия в глобальной политике <http://www.globalaffairs.ru>
7. Официальный сайт Президента РФ www.kremlin.ru
8. Официальный сайт МИД РФ www.mid.ru

10 Методические указания для обучающихся по освоению дисциплины

1. Салфетников Д. А. Геополитика : метод. рекомендации / Д. А. Салфетников. – Краснодар : КубГАУ, 2017. – 45 с. – Режим доступа: https://edu.kubsau.ru/file.php/121/Geopolitika_metodicheskie_rekomendacii.pdf
2. Кошкова С. Я. Геополитика : рабочая тетрадь для практических занятий и самостоятельной работы для обучающихся по направлению подготовки 38.03.04 Государственное и муниципальное управление / С. Я. Кошкова – Краснодар : КубГАУ, 2019. – 33 с.- Режим доступа: https://edu.kubsau.ru/file.php/121/RT_geopolitika_GMU_561856_v1_.PDF

11 Перечень информационных технологий, используемых при осуществлении образовательного процесса по дисциплине, включая перечень программного обеспечения и информационных справочных систем

Информационные технологии, используемые при осуществлении образовательного процесса по дисциплине позволяют: обеспечить взаимодействие между участниками образовательного процесса, в том числе синхронное и (или) асинхронное взаимодействие посредством сети «Интернет»; фиксировать ход образовательного процесса, результатов промежуточной аттестации по дисциплине и результатов освоения образовательной программы; организовать процесс образования путем визуализации изучаемой информации посредством использования презентационных технологий; контролировать результаты обучения на основе компьютерного тестирования.

Перечень лицензионного ПО

№	Наименование	Краткое описание
1	Microsoft Windows	Операционная система
2	Microsoft Office (включает Word, Excel, PowerPoint)	Пакет офисных приложений

Перечень профессиональных баз данных и информационных справочных систем

№	Наименование	Тематика	Электронный адрес
1	Научная электронная библиотека eLibrary	Универсальная	https://elibrary.ru/
2	Гарант	Правовая	https://www.garant.ru/
3	КонсультантПлюс	Правовая	https://www.consultant.ru/

12 Материально-техническое обеспечение для обучения по дисциплине

Планируемые помещения для проведения всех видов учебной деятельности

№ п/п	Наименование учебных предметов, курсов, дисциплин (модулей), практики, иных видов учебной деятельности, предусмотренных учебным планом образовательной	Наименование помещений для проведения всех видов учебной деятельности, предусмотренной учебным планом, в том числе помещения для самостоятельной работы, с указанием перечня основного	Адрес (местоположение) помещений для проведения всех видов учебной деятельности, предусмотренной учебным планом (в случае реализации образовательной программы в сетевой форме дополнительно
--------------	---	---	---

	программы	оборудования, учебно-наглядных пособий и используемого программного обеспечения	указывается наименование организации, с которой заключен договор)
1	2	3	4
	Геополитика	<p>Помещение №13 ГД, посадочных мест — 180; площадь — 129,8кв.м.; учебная аудитория для проведения занятий лекционного типа. специализированная мебель (учебная доска, учебная мебель); технические средства обучения, наборы демонстрационного оборудования и учебно-наглядных пособий (ноутбук, проектор, экран); программное обеспечение: Windows, Office.</p> <p>Помещение №008 ЭЛ, посадочных мест — 25; площадь — 62,1кв.м.; учебная аудитория для проведения занятий семинарского типа, курсового проектирования (выполнения курсовых работ), групповых и индивидуальных консультаций, текущего контроля и промежуточной аттестации. специализированная мебель (учебная доска, учебная мебель).</p> <p>Помещение №523 ЭЛ, посадочных мест — 30; площадь — 52,6кв.м.; учебная аудитория для проведения занятий лекционного типа, занятий семинарского типа, курсового проектирования (выполнения курсовых работ), групповых и индивидуальных консультаций, текущего контроля и промежуточной аттестации. специализированная мебель (учебная доска, учебная мебель); технические средства обучения, наборы демонстрационного оборудования и учебно-наглядных пособий (ноутбук, проектор, экран); программное обеспечение: Windows, Office.</p>	350044, Краснодарский край, г. Краснодар, ул. им. Калинина, 13

		<p>Помещение №214 МХ, посадочных мест — 83; площадь — 81,8кв.м.; учебная аудитория для проведения занятий лекционного типа, занятий семинарского типа, курсового проектирования (выполнения курсовых работ), групповых и индивидуальных консультаций, текущего контроля и промежуточной аттестации. лабораторное оборудование (оборудование лабораторное — 7 шт.);</p> <p>специализированная мебель (учебная доска, учебная мебель); технические средства обучения, наборы демонстрационного оборудования и учебно-наглядных пособий (ноутбук, проектор, экран);</p> <p>программное обеспечение: Windows, Office.</p> <p>Помещение №511 ЭЛ, площадь — 42,3кв.м.; помещение для хранения и профилактического обслуживания учебного оборудования.</p> <p>Помещение №211а НОТ, посадочных мест — 30; площадь — 47,1кв.м.; помещение для самостоятельной работы. технические средства обучения (принтер — 2 шт.; экран — 1 шт.; проектор — 1 шт.; сетевое оборудование — 1 шт.; ибп — 1 шт.; компьютер персональный — 6 шт.); доступ к сети «Интернет»; доступ в электронную информационно-образовательную среду университета; специализированная мебель (учебная мебель).</p> <p>Программное обеспечение: Windows, Office, специализированное лицензионное и свободно распространяемое программное обеспечение, предусмотренное в рабочей программе</p>	
--	--	--	--

