

МИНИСТЕРСТВО СЕЛЬСКОГО ХОЗЯЙСТВА РОССИЙСКОЙ ФЕДЕРАЦИИ
Федеральное государственное бюджетное образовательное учреждение
высшего образования
**«КУБАНСКИЙ ГОСУДАРСТВЕННЫЙ АГРАРНЫЙ УНИВЕРСИТЕТ
ИМЕНИ И. Т. ТРУБИЛИНА»**

ЗЕМЛЕУСТРОИТЕЛЬНЫЙ ФАКУЛЬТЕТ

УТВЕРЖДАЮ
Декан землеустроительного
факультета, доцент


_____ К.А. Белокур



25.04.2022 г.

Рабочая программа производственной практики

Преддипломная практика

наименование

Направление подготовки

21.03.02 Землеустройство и кадастры

Направленность

Землеустройство и кадастры

Уровень высшего образования

Бакалавриат

Форма обучения


очная, заочная

**Краснодар
2022**


Рабочая программа практика «Преддипломная практика» разработана на основе ФГОС ВО 21.03.02 «Землеустройство и кадастры» утвержденного приказом Министерства образования и науки РФ 12.08.2020 г. № 978

Автор:


к.г.н., доцент


_____ А.Ю. Перов

к.э.н., профессор


_____ Е.В. Яроцкая

к.э.н., профессор


_____ Г.Н. Барсукова


к.э.н., доцент


_____ Н.В. Гагаринова

Рабочая программа обсуждена и рекомендована к утверждению решением кафедры землеустройства и земельного кадастра от 18.04.2022 г., протокол № 9.

Заведующий кафедрой

к.э.н., профессор



_____ Е. В. Яроцкая

Рабочая программа одобрена на заседании методической комиссии землеустроительного факультета, протокол № 8 от 25.04.2022 г.

Председатель
методической комиссии
канд. с.-х. наук, доцент


_____ С. К. Пшидаток

Руководитель
основной профессиональной
образовательной программы


_____ С. К. Пшидаток

1 Цель производственной практики

Целями производственной преддипломной практики являются закрепление знаний, полученных обучающимися в процессе обучения в университете, сбор необходимой информации для написания отчета и выполнения выпускной квалификационной работы.

2 Задачи производственной практики

Задачами производственной преддипломной практики являются:

- расширение, систематизация и закрепление теоретических знаний по изученным дисциплинам;
- подтверждение актуальности и практической значимости выбранной обучающимся темы выпускной квалификационной работы;
- получение навыков применения эффективных средств и различных методов исследования для каждого этапа выполнения задания;
- сбор, анализ и обобщение научного материала, в том числе статистического материала по теме выпускной квалификационной работы;
- выявление прикладных научных проблем деятельности объекта исследования и обоснование путей их решения;
- подготовка отчета по производственной преддипломной практике, который должен стать основой для отдельных разделов выпускной квалификационной работы.

3 Вид практики, тип практики

Производственная преддипломная практика предусмотрена программой подготовки бакалавров по направлению подготовки 21.03.02 «Землеустройство и кадастры», направленность «Землеустройство и кадастры», в соответствии с рабочим учебным планом.

Вид практики – производственная.

Тип производственной практики: преддипломная практика.

4 Способ проведения производственной практики

Способ проведения практики: стационарный и выездной.

Стационарная практика проводится в организации, либо в профильной организации, расположенной на территории Краснодарского края. Предусмотрено прохождение практики на кафедрах землеустройства и земельного кадастра и геодезии ФГБОУ ВО Кубанский ГАУ.

Выездной является практика, которая проводится вне г. Краснодара.

Для лиц с ограниченными возможностями здоровья выбор места прохождения практики учитывает состояние здоровья и требования по доступности.

5 Форма проведения практики

Производственная преддипломная практика проводится непрерывно.

6 Перечень планируемых результатов обучения при прохождении практики, соотнесенных с планируемыми результатами ОПОП ВО

В результате прохождения производственной преддипломной практики обучающийся должен освоить следующие трудовые функции и действия:

1. Профессиональный стандарт 10.001 «Специалист в сфере кадастрового учета и государственной регистрации прав».

ОТФ: Предоставление сведений, содержащихся в ЕГРН, по запросу

ТФ: Прием запроса о предоставлении сведений, содержащихся в ЕГРН, и выдача документов заявителю

ТФ: Рассмотрение запроса и документов, необходимых для предоставления сведений, содержащихся в ЕГРН

ТФ: Обработка запроса о предоставлении сведений, содержащихся в ЕГРН

2. Профессиональный стандарт 10.009 Землеустроитель

ОТФ: Разработка землеустроительной документации

ТФ: Описание местоположения и (или) установление на местности границ объектов землеустройства

ТФ: Проведение природно-сельскохозяйственного районирования земель и зонирование территорий объектов землеустройства

ТФ: Разработка мероприятий по рациональному использованию земель и их охране

ТФ: Разработка проектной землеустроительной документации

3. Профессиональный стандарт 10.012 Специалист по определению кадастровой стоимости

ОТФ «Сопровождение деятельности по определению кадастровой стоимости объектов недвижимости».

ТФ: Прием и регистрация обращений, связанных с определением кадастровой стоимости объектов недвижимости, направление ответов на обращения

ТФ: Рассмотрение обращений о предоставлении разъяснений, связанных с определением кадастровой стоимости объектов недвижимости

ОТФ « Анализ рынка недвижимости, проведение оценочного зонирования».

ТФ: Анализ рынка недвижимости, в том числе информации, не относящейся непосредственно к объектам недвижимости

ТФ: Проведение оценочного зонирования с определением состава ценообразующих факторов

ОТФ «Разработка картографических материалов для определения кадастровой стоимости объектов недвижимости»

ТФ: Разработка цифровых тематических карт (схем)

ТФ: Отображение данных на цифровых тематических картах (схемах)

4. Профессиональный стандарт *10.002 «Специалист в области инженерно-геодезических изысканий для градостроительной деятельности».*

ОТФ «Управление выполнением и контроль выполнения инженерно-геодезических изысканий в градостроительной деятельности».

ТФ: Планирование видов инженерно-геодезических изысканий для градостроительной деятельности и разработка программы их выполнения;

ТФ: Контроль полевых и камеральных инженерно-геодезических работ в градостроительной деятельности;

ТФ: Обработка и оформление результатов инженерно-геодезических изысканий для архитектурно-строительного проектирования;

ТФ: Контроль формирования результатов инженерно-геодезических изысканий в градостроительной деятельности в форме, позволяющей осуществлять их использование при формировании и ведении информационной модели объекта капитального строительства (далее – ИМ ОКС, ОКС).

В результате прохождения практики формируются следующие компетенции:

ПК-1. Способен формировать и обрабатывать документы в сфере кадастрового учета и государственной регистрации прав на объекты недвижимости

ПК-2. Способен проводить зонирование территорий с учётом региональных особенностей

ПК-3. Способен осуществлять мероприятия по планированию и организации рационального использования земель и их охране

ПК-4 Способен разрабатывать землеустроительную документацию и проводить технико-экономическое обоснование проектных решений

ПК-5. Способен анализировать рынок недвижимости и проводить оценочное зонирование

ПК-6. Способен разрабатывать цифровые тематические карты (схемы) с использованием специализированных программных продуктов

ПК-7. Способен использовать современные методы геодезических измерений, дистанционного зондирования и картографии при решении

вопросов планирования инженерно-геодезических работ для целей землеустройства и кадастров

ПК-8. Способен организовать, руководить полевыми и камеральными инженерно-геодезическими, фотограмметрическими и картографическими работами для обеспечения картографических и геодезических основ землеустройства

ПК-9. Способен подготовить технический отчет о выполнении инженерно-геодезических, фотограмметрических и картографических работ для решения задач землеустройства и кадастров.

7 Место производственной практики в структуре ОПОП ВО

Производственная преддипломная практика является элементом части, формируемой участниками образовательных отношений учебного плана подготовки обучающихся по направлению 21.03.02 «Землеустройство и кадастры», направленность «Землеустройство и кадастры».

На очной форме обучения производственная преддипломная практика проводится на очной форме обучения на 4 курсе в 8 семестре, в течение 4 недель.

На заочной форме обучения производственная преддипломная практика проводится на очной форме обучения на 5 курсе в 9 семестре, в течение 4 недель.

8 Содержание производственной практики

Общая трудоемкость производственной преддипломной практики составляет 216 часов, 6 зачетные единицы, в том числе в форме практической подготовки 110 часов.

Форма контроля – дифференцированный зачет.

Таблица 1 – Содержание и структура практики для очной формы обучения

№ п/п	Разделы (этапы) практики (указываются в соответствии с программой)	Содержание работы на практике, в часах (указываются те виды. Которые осуществляются при прохождении практики)				Формы текущего и промежуточного контроля
		Контактная аудиторная (выполнение заданий)	Контактная внеаудиторная (инструктаж, консультации, защита отчета)	Иные формы (выполнение производственных функций)	итого	
1	Подготовка к практике, инструктаж	1	1	-	2	Дневник, отметка в журнале по ТБ
2	Изучение места прохождения практики	-		10	10	Отчет, дневник

№ п/п	Разделы (этапы) практики (указываются в соответствии с программой)	Содержание работы на практике, в часах (указываются те виды. Которые осуществляются при прохождении практики)				Формы текущего и промежуточного контроля
		Контактная аудиторная (выполнение заданий)	Контактная внеаудиторная (инструктаж, консультации, защита отчета)	Иные формы (выполнение производственных функций)	итого	
3	Производственная работа	-		77	77	Отметка в журнале по ТБ, Отчет, дневник
4	Сбор, обработка и анализ полученной информации	9		70	79	Отчет, дневник
5	Подготовка отчета	1	1	46	48	Отчет, дневник
	Всего, час	11	2	203	216	Зачет с оценкой (дифференцированный)

Таблица 2 – Содержание и структура практики для заочной формы обучения

№ п/п	Разделы (этапы) практики (указываются в соответствии с программой)	Содержание работы на практике, в часах (указываются те виды. Которые осуществляются при прохождении практики)				Формы текущего и промежуточного контроля
		Контактная аудиторная (выполнение заданий)	Контактная внеаудиторная (инструктаж, консультации, защита отчета)	Иные формы (выполнение производственных функций)	итого	
1	Подготовка к практике, инструктаж	1	1	-	2	Дневник, отметка в журнале по ТБ
2	Изучение места прохождения практики	-		10	10	Отчет, дневник
3	Производственная работа	-		77	77	Отметка в журнале по ТБ, Отчет, дневник
4	Сбор, обработка и анализ полученной информации	9		70	79	Отчет, дневник
5	Подготовка отчета	1	1	46	48	Отчет, дневник
	Всего, час	11	2	203	216	Зачет с оценкой (дифференцированный)

9 Требование к форме отчетности по практике. Промежуточная аттестация по итогам производственной практики

Результатом прохождения практики является составление отчета. Отчет является одним из главных отчетных документов практикантов по преддипломной практике. Оформляется и представляется руководителям практики в единой папке.

Руководитель практики формирует индивидуальное задание на преддипломную практику. Выполнение задания фиксируется, задание прикладывается к отчету по практике.

По окончании прохождения производственной практики обучающийся подготавливает отчет о практике, в котором отражает выполнение индивидуального задания в соответствии с темой выпускной квалификационной работы. Отчет рецензируется и подписывается руководителем от университета, затем защищается обучающимся перед руководителем от кафедры.

Представленный для проверки отчет должен иметь следующие элементы:

1. Титульный лист установленного образца.
2. Индивидуальное задание.
3. Рабочий график (план).
4. Дневник обучающегося по преддипломной практике. Дневник составляется обучающимся в соответствии с указаниями программы, индивидуальным заданием и дополнительными указаниями руководителей практики от вуза и от организации (в случае прохождения практики в профильной организации). Дневник о прохождении практики является основным документом, по которому обучающийся отчитывается за выполнение программы и индивидуального задания по практике. В нем по дням указываются виды работ, выполнявшиеся обучающимся в период прохождения преддипломной практики.
5. Отзыв - характеристика с подписью руководителя.
6. Содержание - отражает перечень тем и вопросов, содержащихся в отчете.
7. Введение - определяет цели, задачи и направления работы на практике.
8. Основная часть - содержащая материалы по разделам в соответствии с заданием и этапами прохождения практики.
9. Заключение - содержит основные выводы и результаты, итоги проделанной работы.
10. Литература - список литературы, оформленный в алфавитном порядке (в соответствии с ГОСТ 7.1-2003).
11. Приложения - различные изученные и рассмотренные формы, карты, схемы, графики и другие необходимые для написания выпускной квалификационной работы.

Отчет по практике оформляется на листах формата А4. Текст излагается грамотно, четко и логически последовательно. Работа выполняется на компьютере шрифтом Times New Roman, размер 14 пунктов, полуторный междустрочный интервал, отступ красной строки 1,25 см.

Страницы работы должны иметь поля: левое, правое, верхнее и нижнее (шириной соответственно 30, 10, 20 и 20 мм). Все страницы нумеруются, начиная с титульного листа, номер страницы проставляется посередине нижнего поля (на титульном листе номер не проставляется).

Общий объем отчета по практике не менее 20 страниц.

Каждая глава работы начинается с новой страницы. Заголовки глав оформляются полужирным шрифтом размером 14 пунктов с выравниванием по центру без отступа красной строки, заголовки подразделов пишутся строчными буквами полужирным шрифтом размером 14 пунктов. Переносы слов в заголовках не допускаются.

По результатам рассмотрения отчетных материалов и на основании наблюдения за работой обучающихся по выполнению календарного графика прохождения практики руководители от кафедры дают характеристику работы обучающегося и приобретенных им практических знаний, умений и навыков.

По итогам промежуточной аттестации выставляется зачет с оценкой.

10 Фонд оценочных средств по производственной практике

10.1 Перечень компетенций с указанием этапов их формирования в процессе освоения образовательной программы

Номер семестра*	Этапы формирования и проверки уровня сформированности компетенций по дисциплинам, практикам в процессе освоения ОПОП ВО
ПК-1 – способен формировать и обрабатывать документы в сфере кадастрового учёта и государственной регистрации прав на объекты недвижимости	
4,5	Географические информационные системы в землеустройстве и кадастрах
6	Технологическая практика
7	Документооборот и основы делопроизводства в землеустройстве и кадастрах
7,8	Правовое обеспечение землеустройства и кадастров
7,8	Государственный кадастровый учет и регистрация прав на объекты недвижимости
8	Основы управления землеустроительными и кадастровыми работами
8	<i>Преддипломная практика</i>
8	Выполнение, подготовка к процедуре защиты и защита выпускной квалификационной работы
ПК-2 – способен проводить зонирование территорий с учётом региональных особенностей	
2	Экология
2	Основы земледелия и растениеводства
3	Почвоведение и инженерная геология
3	Основы природопользования
3	Мониторинг земель Краснодарского края
4	Планирование использование земель
6	Планирование и организация рационального использования земель
6	Эколого-ландшафтное зонирование
6	Экология землепользования
6	Технологическая практика
6,7	Землеустроительное проектирование
8	Региональное землеустройство
8	<i>Преддипломная практика</i>
8	Выполнение, подготовка к процедуре защиты и защита выпускной квалификационной работы
ПК-3 – способен осуществлять мероприятия по планированию и организации рационального использования земель и их охране	
2	Основы земледелия и растениеводства
3	Почвоведение и инженерная геология
3	Основы природопользования
3	Мониторинг земель Краснодарского края
4	Планирование использование земель
4,5	Географические информационные системы в землеустройстве и кадастрах
5	История развития земельно-имущественных отношений
5	История землеустройства
6	Планирование и организация рационального использования земель
6	Технологическая практика
6,7	Землеустроительное проектирование
7,8	Правовое обеспечение землеустройства и кадастров

Номер семестра*	Этапы формирования и проверки уровня сформированности компетенций по дисциплинам, практикам в процессе освоения ОПОП ВО
8	Региональное землеустройство
8	<i>Преддипломная практика</i>
8	Выполнение, подготовка к процедуре защиты и защита выпускной квалификационной работы
ПК-4 – способен разрабатывать землеустроительную документацию и проводить технико-экономическое обоснование проектных решений	
6	Технологическая практика
6,7	Землеустроительное проектирование
7	Документооборот и основы делопроизводства в землеустройстве и кадастрах
8	Региональное землеустройство
8	Основы управления землеустроительными и кадастровыми работами
8	<i>Преддипломная практика</i>
8	Выполнение, подготовка к процедуре защиты и защита выпускной квалификационной работы
ПК-5 – способен анализировать рынок недвижимости и проводить оценочное зонирование	
6	Основы оценки объектов недвижимости
6	Технологическая практика
7,8	Государственный кадастровый учет и регистрация прав на объекты недвижимости
8	<i>Преддипломная практика</i>
8	Выполнение, подготовка к процедуре защиты и защита выпускной квалификационной работы
ПК-6 – способен разрабатывать цифровые тематические карты (схемы) с использованием специализированных программных продуктов	
4,5	Географические информационные системы в землеустройстве и кадастрах
6	Основы оценки объектов недвижимости
6	Технологическая практика
8	<i>Преддипломная практика</i>
8	Выполнение, подготовка к процедуре защиты и защита выпускной квалификационной работы
ПК-7 – способен использовать современные методы геодезических измерений, дистанционного зондирования и картографии при решении вопросов планирования инженерно-геодезических работ для целей землеустройства и кадастров	
1	Топографическое черчение и компьютерная графика
2	Основы систем автоматизированного проектирования в землеустройстве
2	Ознакомительная практика
1,2,3,4	Геодезия
2,3,4	Технология геодезических измерений
5	Картография
5	Геодезические работы при землеустройстве
6	Фотограмметрия и дистанционное зондирование
6	Метрология, стандартизация и сертификация
6	Инженерное обустройство территории
6	Технологическая практика
7	Прикладная геодезия
8	<i>Преддипломная практика</i>
8	Выполнение, подготовка к процедуре защиты и защита выпускной квалификационной работы

Номер семестра*	Этапы формирования и проверки уровня сформированности компетенций по дисциплинам, практикам в процессе освоения ОПОП ВО
ПК-8 – способен организовать, руководить полевыми и камеральными инженерно-геодезическими, фотограмметрическими и картографическими работами для обеспечения картографических и геодезических основ землеустройства	
1,2,3,4	Геодезия
2,3,4	Технология геодезических измерений
2	Основы систем автоматизированного проектирования в землеустройстве
2	Ознакомительная практика
5	Картография
5	Геодезические работы при землеустройстве
6	Фотограмметрия и дистанционное зондирование
6	Технологическая практика
7	Прикладная геодезия
8	<i>Преддипломная практика</i>
8	Выполнение, подготовка к процедуре защиты и защита выпускной квалификационной работы
ПК-9 – Способен подготовить технический отчет о выполнении инженерно-геодезических, фотограмметрических и картографических работ для решения задач землеустройства и кадастров.	
1	Топографическое черчение и компьютерная графика
1,2,3,4	Геодезия
2	Основы систем автоматизированного проектирования в землеустройстве
2	Ознакомительная практика
5	Картография
5	Основы градостроительства и планировка населенных мест
5	Геодезические работы при землеустройстве
6	Фотограмметрия и дистанционное зондирование
6	Технологическая практика
7	Прикладная геодезия
8	<i>Преддипломная практика</i>
8	Выполнение, подготовка к процедуре защиты и защита выпускной квалификационной работы

* этап формирования компетенции соответствует номеру семестра

10.2 Описание показателей и критериев оценивания компетенций на различных этапах их формирования, описание шкал оценивания

Планируемые результаты освоения компетенции (индикаторы достижения компетенции)	Уровень освоения				Оценочное средство
	неудовлетворительно (минимальный и не достигнут)	удовлетворительно (минимальный и пороговый)	хорошо (средний)	отлично (высокий)	
ПК-1. Способен формировать и обрабатывать документы в сфере кадастрового учёта и государственной регистрации прав на объекты недвижимости					
ПК-1.1 Знает порядок предоставления сведений, содержащихся в Едином государственном реестре недвижимости, кадастрового деления территории, кадастрового	Уровень знаний ниже минимальных требований, имели место грубые ошибки При решении	Минимально допустимый уровень знаний, допущено много негрубых	Уровень знаний в объеме, соответствующем программе подготовки,	Уровень знаний в объеме, соответствующем программе подготовки,	Отчет по практике

Планируемые результаты освоения компетенции (индикаторы достижения компетенции)	Уровень освоения				Оценочное средство
	неудовлетворительно (минимальный и не достигнут)	удовлетворительно (минимальный и пороговый)	хорошо (средний)	отлично (высокий)	
учета и государственной регистрации прав в соответствии с действующим законодательством. ПК-1.2 Формирует документы, содержащие сведения об объектах реестра границ с использованием современных информационных систем и технологий ПК-1.3 Осуществляет ведение делопроизводства и документооборота в сфере кадастрового учёта и государственной регистрации прав на объекты недвижимости	стандартных задач не продемонстрированы основные умения, имели место грубые ошибки, не продемонстрированы базовые навыки	ошибок. Продемонстрированы основные умения, решены типовые задачи. Имеется минимальный набор навыков для решения стандартных задач с некоторыми недочетами	допущено несколько негрубых ошибок. Продемонстрированы все основные умения, решены все основные задачи с негрубыми ошибками, продемонстрированы базовые навыки при решении стандартных задач	без ошибок. Продемонстрированы все основные умения, решены все основные задачи с отдельными незначительными недочетами, продемонстрированы навыки при решении нестандартных задач	
ПК-2. Способен проводить зонирование территорий с учётом региональных особенностей					
ПК-2.1 Осуществляет поиск, систематизацию, анализ, обработку и хранение информации из различных источников и баз данных в целях планирования и организации рационального использования земель. ПК-2.2 Проводит зонирование территории для планирования и организации рационального использования земель с учетом региональных особенностей. ПК-2.3 Умеет определять мероприятия по снижению антропогенного воздействия на территорию.	Уровень знаний ниже минимальных требований, имели место грубые ошибки При решении стандартных задач не продемонстрированы основные умения, имели место грубые ошибки, не продемонстрированы базовые навыки	Минимально допустимый уровень знаний, допущено много негрубых ошибок. Продемонстрированы основные умения, решены типовые задачи. Имеется минимальный набор навыков для решения стандартных задач с некоторыми недочетами	Уровень знаний в объеме, соответствующем программе подготовки, допущено несколько негрубых ошибок. Продемонстрированы все основные умения, решены все основные задачи с негрубыми ошибками, продемонстрированы базовые навыки при решении стандартных задач	Уровень знаний в объеме, соответствующем программе подготовки, без ошибок. Продемонстрированы все основные умения, решены все основные задачи с отдельными незначительными недочетами, продемонстрированы навыки при решении нестандартных задач	Отчет по практике
ПК-3. Способен осуществлять мероприятия по планированию и организации рационального использования земель и их охране					
ПК-3.1 Знает законодательство Российской Федерации в области планирования и организации рационального использования и охраны земель.	Уровень знаний ниже минимальных требований, имели место грубые ошибки	Минимально допустимый уровень знаний, допущено много негрубых	Уровень знаний в объеме, соответствующем программе подготовки,	Уровень знаний в объеме, соответствующем программе подготовки,	Отчет по практике

Планируемые результаты освоения компетенции (индикаторы достижения компетенции)	Уровень освоения				Оценочное средство
	неудовлетворительно (минимальный и не достигнут)	удовлетворительно (минимальный и пороговый)	хорошо (средний)	отлично (высокий)	
ПК-3.2 Изучает проблемы и тенденции развития землеустроительной отрасли, отечественный и зарубежный опыт и современные методы (технологии) информационного обеспечения землеустройства, регулирования земельных отношений, управления земельными ресурсами и объектами недвижимости. ПК-3.3 Разрабатывает проекты по планированию и организации рационального использования земель с использованием информационных, компьютерных технологий..	При решении стандартных задач не продемонстрированы основные умения, имели место грубые ошибки, не продемонстрированы базовые навыки	ошибок. Продемонстрированы основные умения, решены типовые задачи. Имеется минимальный набор навыков для решения стандартных задач с некоторыми недочетами	допущено несколько негрубых ошибок. Продемонстрированы все основные умения, решены все основные задачи с негрубыми ошибками, продемонстрированы базовые навыки при решении стандартных задач	без ошибок. Продемонстрированы все основные умения, решены все основные задачи с отдельными незначительными недочетами, продемонстрированы навыки при решении нестандартных задач	
ПК-4. Способен разрабатывать землеустроительную документацию и проводить технико-экономическое обоснование проектных решений					
ПК-4.1 Знает порядок составления и хранения материалов, полученных при проведении землеустроительных работ. ПК-4.2 Разрабатывает землеустроительную документацию с использованием современных программных продуктов, в том числе умеет выполнять описание местоположения границ объектов землеустройства. ПК-4.3 Умеет оценивать и обосновывать результаты проектных решений в землеустройстве в соответствии с техническим заданием с использованием стандартных методов, приемов и современных программных продуктов.	Уровень знаний ниже минимальных требований, имели место грубые ошибки При решении стандартных задач не продемонстрированы основные умения, имели место грубые ошибки, не продемонстрированы базовые навыки	Минимально допустимый уровень знаний, допущено много негрубых ошибок. Продемонстрированы основные умения, решены типовые задачи. Имеется минимальный набор навыков для решения стандартных задач с некоторыми недочетами	Уровень знаний в объеме, соответствующем программе подготовки, допущено несколько негрубых ошибок. Продемонстрированы все основные умения, решены все основные задачи с негрубыми ошибками, продемонстрированы базовые навыки при решении стандартных задач	Уровень знаний в объеме, соответствующем программе подготовки, допущено несколько негрубых ошибок. Продемонстрированы все основные умения, решены все основные задачи с отдельными незначительными недочетами, продемонстрированы навыки при решении нестандартных задач	Отчет по практике
ПК-5. Способен анализировать рынок недвижимости и проводить оценочное зонирование					
ПК-5.1 Знает законодательство Российской Федерации в области оценочной деятельности.	Уровень знаний ниже минимальных требований, имели место	Минимально допустимый уровень знаний, допущено	Уровень знаний в объеме, соответствующем	Уровень знаний в объеме, соответствующем	Отчет по практике

Планируемые результаты освоения компетенции (индикаторы достижения компетенции)	Уровень освоения				Оценочное средство
	неудовлетворительно (минимальный и не достигнут)	удовлетворительно (минимальный и пороговый)	хорошо (средний)	отлично (высокий)	
<p>ПК-5.2 Осуществляет сбор, систематизацию, накопление и хранение информации и документов для целей определения состава ценообразующих факторов.</p> <p>ПК-5.3 Анализирует рынок недвижимости, в том числе информацию, не относящуюся непосредственно к объектам недвижимости, используя геоинформационные данные.</p> <p>ПК-5.4 Выделяет и устанавливает ценовые зоны с различными основными видами использования и характеристик объектов недвижимости с учётом перспектив развития территории.</p>	<p>грубые ошибки</p> <p>При решении стандартных задач не продемонстрированы основные умения, имели место грубые ошибки, не продемонстрированы базовые навыки</p>	<p>много негрубых ошибок.</p> <p>Продемонстрированы основные умения, решены типовые задачи.</p> <p>Имеется минимальный набор навыков для решения стандартных задач с некоторыми недочетами</p>	<p>программе подготовки, допущено несколько негрубых ошибок.</p> <p>Продемонстрированы все основные умения, решены все основные задачи с отдельными незначительными недочетами, продемонстрированы навыки при решении стандартных задач</p>	<p>программе подготовки, без ошибок.</p> <p>Продемонстрированы все основные умения, решены все основные задачи с отдельными незначительными недочетами, продемонстрированы навыки при решении нестандартных задач</p>	
ПК-6. Способен разрабатывать цифровые тематические карты (схемы) с использованием специализированных программных продуктов					
<p>ПК-6.1 Владеет инструментами отображения информации в графическом и семантическом виде, преобразования файлов цифровых карт (схем) из векторных в растровые форматы.</p> <p>ПК-6.2 Разрабатывает и создает различные слои цифровых карт: населенных пунктов, улиц в составе населенных пунктов, кадастровых кварталов, слой с границами территориальных зон (в соответствии с функциональным зонированием территории и с учетом; градостроительных регламентов и границ зон с особыми условиями использования территорий), слой оценочных зон, слой, содержащих значения ценообразующих факторов.</p> <p>ПК-6.3 Составляет цифровую карту (схему)</p>	<p>Уровень знаний ниже минимальных требований, имели место грубые ошибки</p> <p>При решении стандартных задач не продемонстрированы основные умения, имели место грубые ошибки, не продемонстрированы базовые навыки</p>	<p>Минимально допустимый уровень знаний, допущено много негрубых ошибок.</p> <p>Продемонстрированы основные умения, решены типовые задачи.</p> <p>Имеется минимальный набор навыков для решения стандартных задач с некоторыми недочетами</p>	<p>Уровень знаний в объеме, соответствующем программе подготовки, допущено несколько негрубых ошибок.</p> <p>Продемонстрированы все основные умения, решены все основные задачи с отдельными незначительными недочетами, продемонстрированы навыки при решении стандартных задач</p>	<p>Уровень знаний в объеме, соответствующем программе подготовки, без ошибок.</p> <p>Продемонстрированы все основные умения, решены все основные задачи с отдельными незначительными недочетами, продемонстрированы навыки при решении нестандартных задач</p>	Отчет по практике

Планируемые результаты освоения компетенции (индикаторы достижения компетенции)	Уровень освоения				Оценочное средство
	неудовлетворительно (минимальный и не достигнут)	удовлетворительно (минимальный и пороговый)	хорошо (средний)	отлично (высокий)	
ценовых зон с учетом удельных показателей средних рыночных цен ПК-6.4 Графически визуализирует объекты недвижимости и их характеристики на цифровых картах (схемах) с учетом ценового зонирования.					
ПК-7 Способен использовать современные методы геодезических измерений, дистанционного зондирования и картографии при решении вопросов планирования инженерно-геодезических работ для целей землеустройства и кадастров					
<p>ПК 7.1 Использует нормативно-правовые акты, современные методы планирования геодезических измерений, дистанционного зондирования и картографии при подготовке информации для решения задач землеустройства и кадастров.</p> <p>ПК 7.2 Осуществляет подбор и метрологическое обеспечение геодезического и специального оборудования при выполнении инженерно-геодезических работ, дистанционного зондирования, картографии с использованием производственных и компьютерных технологий.</p> <p>ПК 7.3 Проводит сбор и обработку исходной информации для картографирования объектов землеустройства и кадастров, работ по перенесению на местность землеустроительных проектов методами геодезии, фотограмметрии и дистанционного зондирования.</p>	<p>Уровень знаний ниже минимальных требований, имели место грубые ошибки При решении стандартных задач не продемонстрированы основные умения, имели место грубые ошибки, не продемонстрированы базовые навыки</p>	<p>Минимально допустимый уровень знаний, допущено много негрубых ошибок. Продемонстрированы основные умения, решены типовые задачи. Имеется минимальный набор навыков для решения стандартных задач с некоторыми недочетами</p>	<p>Уровень знаний в объеме, соответствующем программе подготовки, допущено несколько негрубых ошибок. Продемонстрированы все основные умения, решены все основные задачи с отдельными недочетами, продемонстрированы навыки при решении стандартных задач</p>	<p>Уровень знаний в объеме, соответствующем программе подготовки, без ошибок. Продемонстрированы все основные умения, решены все основные задачи с отдельными незначительными недочетами, продемонстрированы навыки при решении нестандартных задач</p>	<p>Отчет по практике</p>
ПК-8. Способен организовать, руководить полевыми и камеральными инженерно-геодезическими, фотограмметрическими и картографическими работами для обеспечения картографических и геодезических основ землеустройства					
ПК 8.1 Использует методы, способы выполнения и	Уровень знаний ниже минимальных	Минимально допустимый уровень	Уровень знаний в объеме,	Уровень знаний в объеме,	Отчет по практике

Планируемые результаты освоения компетенции (индикаторы достижения компетенции)	Уровень освоения				Оценочное средство
	неудовлетворительно (минимальный и не достигнут)	удовлетворительно (минимальный и пороговый)	хорошо (средний)	отлично (высокий)	
<p>контроля полевых, камеральных геодезических и фотограмметрических работ для формирования геоинформационных баз данных при решении задач в сфере землеустройства и кадастров ПК 8.2 Осуществляет контроль подбора и подготовки геодезического, специального оборудования, качества исходных материалов полевых измерений, аэро-и космической съемки, на соответствие их параметрам точности при сборе и обработке информации об объектах землеустройства и кадастров. ПК 8.3 Осуществляет руководство и контроль за процессом выполнения полевых и камеральных инженерно-геодезических работ, картографирования, зондирования территорий и объектов недвижимости для решения задач землеустройства и кадастров.</p>	<p>требований, имели место грубые ошибки При решении стандартных задач не продемонстрированы основные умения, имели место грубые ошибки, не продемонстрированы базовые навыки</p>	<p>знаний, допущено много негрубых ошибок. Продемонстрированы основные умения, решены типовые задачи. Имеется минимальный набор навыков для решения стандартных задач с некоторыми недочетами</p>	<p>соответствующем программе подготовки, допущено несколько негрубых ошибок. Продемонстрированы все основные умения, решены все основные задачи с негрубыми ошибками, продемонстрированы базовые навыки при решении стандартных задач</p>	<p>соответствующем программе подготовки, без ошибок. Продемонстрированы все основные умения, решены все основные задачи с отдельными незначительными недочетами, продемонстрированы навыки при решении нестандартных задач</p>	
ПК-9 Способен подготовить технический отчет о выполнении инженерно-геодезических, фотограмметрических и картографических работ для решения задач землеустройства и кадастров.					
<p>ПКС 9.1 Использует действующие нормативно-правовые акты, инструктивные документы, методы и способы при подготовке технического отчета по материалам инженерно-геодезических изысканий с использованием компьютерных технологий. ПКС 9.2 Анализирует, систематизирует и представляет информацию по всем видам инженерно-геодезических и картографических работ, компьютерной графики,</p>	<p>Уровень знаний ниже минимальных требований, имели место грубые ошибки При решении стандартных задач не продемонстрированы основные умения, имели место грубые ошибки, не продемонстрированы базовые</p>	<p>Минимально допустимый уровень знаний, допущено много негрубых ошибок. Продемонстрированы основные умения, решены типовые задачи. Имеется минимальный набор навыков для решения</p>	<p>Уровень знаний в объеме, соответствующем программе подготовки, допущено несколько негрубых ошибок. Продемонстрированы все основные умения, решены все основные задачи с негрубыми ошибками,</p>	<p>Уровень знаний в объеме, соответствующем программе подготовки, без ошибок. Продемонстрированы все основные умения, решены все основные задачи с отдельными незначительными недочетами, продемонстрированы</p>	Отчет по практике

Планируемые результаты освоения компетенции (индикаторы достижения компетенции)	Уровень освоения				Оценочное средство
	неудовлетворительно (минимальный и не достигнут)	удовлетворительно (минимальный и пороговый)	хорошо (средний)	отлично (высокий)	
<p>обеспечивая возможность решения задач в сфере землеустройства и кадастров.</p> <p>ПКС 9.3</p> <p>Оформляет техническую и графическую документацию по результатам выполнения различных видов инженерно-геодезических работ, полученной фотограмметрической и картографической продукции в соответствии с техническими требованиями и условиями ее использования для целей землеустройства и кадастров.</p>	навыки	стандартных задач некоторыми недочетами	продемонстрированы базовые навыки при решении стандартных задач	ирированы навыки при решении нестандартных задач	

10.3 Типовые контрольные задания или иные материалы, необходимые для оценки сформированности компетенций в процессе освоения образовательной программы

Задания, выполняемые в период прохождения преддипломной практики

Содержание задания	Ожидаемый результат
<p>Анализ литературных источников, информационных баз нормативных правовых документов в области землеустройства и кадастра согласно теме исследования и оформление в соответствии с требованиями нормоконтроля</p>	<p>Научиться работать с литературными источниками (учебной литературой, монографиями, научными статьями, научными отчетами и т. п.), использовать информационные справочные базы данных в целях изучения нормативных правовых документов в области землеустройства и кадастра (Раздел 1-ый отчёта по практике)</p>
<p>Представить обоснование актуальности выбранной темы выпускной квалификационной работы, сформировать цель, предмет, объект, задачи, методы исследования согласно теме выпускной квалификационной работы</p>	<p>Постановка цели, задачи, предмета, объекта, актуальности исследования согласно теме выпускной квалификационной работы (Раздел 2-ой отчёта по практике)</p>
<p>Изучить организационную структуру организации, ознакомиться с нормативной документацией, касающейся деятельности организации</p>	<p>Структура организации Основные положения Устава, нормативно-правовой документации, характеристика деятельности (Раздел 2-й отчёта по практике)</p>

Содержание задания	Ожидаемый результат
Анализ литературных источников, информационных баз нормативных правовых документов в области землеустройства и кадастра согласно теме исследования и оформление в соответствии с требованиями нормоконтроля	Научиться работать с литературными источниками (учебной литературой, монографиями, научными статьями, научными отчетами и т. п.), использовать информационные справочные базы данных в целях изучения нормативных правовых документов в области землеустройства и кадастра (Раздел 1-ый отчёта по практике)
Выполнение всех видов работ, связанных со сбором фактического материала для ВКР: работа с литературой, натурные исследования, лабораторные исследования, постановки экспериментов и др.	Описание всех этапов выполнения работ (программа, материалы, методы) Раздел 3-й отчета.
Обработка полученных данных, математические и статистические расчеты, сопоставление полученных сведений с имеющимися данными исследований в области проблемы проведения работ для написания ВКР	Обобщение полученных результатов обработки данных, основные выводы и предложения, рекомендации по решению выявленных проблем Раздел 3-й отчёта.
Оформить и предоставить на кафедру отчет в соответствии с предъявляемыми требованиями	Сформированный отчет о прохождении преддипломной практики
Защитить отчет о прохождении учебной практики	Ответы на дополнительные вопросы

Вопросы для проведения защиты отчета по результатам производственной практики:

1. Цель прохождения производственной преддипломной практики.
2. Задачи, выполненные в результате прохождения производственной преддипломной практики.
3. Характеристика предприятия и подразделения, в которых проводилась производственная преддипломная практика.
4. Характеристика видов работ, выполняемых на предприятии и в подразделении, в которых проводилась производственная преддипломная практика.
5. Групповые и индивидуальные задания, выполненные за время прохождения производственной преддипломной практики.
6. Нормативно-правовая документация, методические указания, учебная и научная литература, изученные за время прохождения производственной преддипломной практики.
7. Какие знания и навыки, полученные в университете были наиболее полезны при прохождении производственной преддипломной практики?
8. Какие новые знания и навыки Вы получили в рамках прохождения производственной преддипломной практики?

9. Перечислите основные должностные обязанности специалиста подразделения, где проходила производственная преддипломная практика
10. Какие современные информационные технологии используются при обработке кадастровых, статистических и других данных в организации, где проходила практика?
11. Какая информация, полученная при прохождении практики будет использована при написании выпускной квалификационной работы?
12. Предоставлялась ли Вам возможность выбора направления, методов и средств выполнения работы?
13. В чем заключались исследования во время прохождения практики?
14. Каким образом руководитель на предприятии проверял и корректировал Вашу работу?
15. Как происходило взаимодействие с командой – в случае групповой работы над проектом?
16. Планируется ли дальнейшее развитие выполненной работы на этом предприятии?
17. Какие методы вы использовали для анализа и синтеза информации, полученной при прохождении производственной преддипломной практики?
18. Какие источники информации по результатам прохождения практики можно использовать при выполнении выпускной квалификационной работы?
19. Применяется ли зарубежный опыт в организации, где вы проходили производственную преддипломную практику? Если да, то какой?
20. Каким образом разрабатываются технические задания в землеустройстве и кадастрах?
21. Применяются ли современные информационные технологии в организации, где вы проходили производственную преддипломную практику? Если да, то какие?
22. Какие перспективные направления в землеустройстве и кадастрах вы узнали при прохождении производственной преддипломной практики?
- 23.
24. Какие новые технологии ведения кадастров, систем автоматизированного проектирования в землеустройстве вы освоили при прохождении производственной преддипломной практики?
25. Ваше общее впечатление от предприятия и выполненной работы.

10.4 Методические материалы, определяющие процедуры оценки знаний, умений и навыков и опыта деятельности, характеризующих этапы формирования компетенций

Преддипломная практика : метод. рекомендации / Э. Н. Цораева. – Краснодар : КубГАУ, 2020. – 71 с.
https://edu.kubsau.ru/file.php/111/Praktika_Preddiplomnaja_metod._rekom._.pdf

По окончании производственной преддипломной практики

обучающимся подготавливается отчет и сдается на кафедру. Руководитель преддипломной практики проверяет и подписывает отчет, дает заключение о полноте и качестве выполнения программы и задания производственной практики и возможности допуска к защите. Защита отчета проводится в установленные сроки после устранения замечаний руководителя (если таковые имеются).

Аттестация обучающихся по итогам прохождения практики производится на основании оформленного в соответствии с установленными требованиями сводного отчета. По итогам аттестации выставляется оценка (отлично, хорошо, удовлетворительно, неудовлетворительно).

Критерии оценивания результатов обучения прохождения практики

Результаты выполнения и защиты отчета по производственной практике (учебной, научно-исследовательской работе) оцениваются «отлично», «хорошо», «удовлетворительно», «неудовлетворительно», или «зачтено», «не зачтено» и заносятся в зачетную книжку студента, протокол защиты отчета, ведомость.

Наименование оценочного средства	Критерии оценивания компетенций (результатов)	Оценка	Критерии оценивания
Письменный отчет по практике (научно-исследовательская работа), рабочий график (план) и дневник практики Выступление обучающегося во время защиты отчета	– соответствие структуры и содержания разделов отчета по практике заданию, требованиям и методическим рекомендациям ; – степень раскрытия сущности вопросов, качество представленных аналитических материалов, характеризующих объект исследования – соблюдение требований к оформлению	«отлично» (зачтено)	Оценку «отлично» или «зачтено» заслуживает обучающийся, который выполнил весь намеченный объем работы в срок и на высоком уровне в соответствии с программой практики, проявил самостоятельность, творческий подход и соответствующую профессиональную подготовку, показал владение теоретическими знаниями и практическими навыками проведения аналитического исследования, умение работать с аналитической информацией, и системно оценивать представленную в них информацию, а также умение делать выводы и аргументировать собственную позицию; требования к оформлению полностью соблюдены.
		«хорошо» (зачтено)	Оценку «хорошо» или «зачтено» заслуживает обучающийся, который полностью выполнил намеченную на период практики программу, однако допустил незначительные

Наименование оценочного средства	Критерии оценивания компетенций (результатов)	Оценка	Критерии оценивания
	<p>– грамотность речи и правильность использования профессиональной терминологии во время защиты отчета</p> <p>– полнота, точность, аргументированность ответов во время защиты отчета</p>		<p>просчеты методического характера при общем хорошем уровне профессиональной подготовки, недостаточно полно представил аналитические материалы исследования, сформулировал предложения по решению выявленных в процессе практики проблем, составляющих сферу научных интересов обучающегося; имеются упущения в оформлении отчета.</p>
		«удовлетворительно» (зачтено)	<p>Оценку «удовлетворительно» или «зачтено» заслуживает обучающийся при частичном выполнении намеченной на период практики программы, если он допустил просчеты или ошибки методического характера, а представленный им информационный материал не позволяет в полной мере сформировать аналитическую базу исследования и требует соответствующей дополнительной обработки и систематизации; имеются существенные отступления от требований к оформлению отчета.</p>
		«неудовлетворительно» (не зачтено)	<p>Оценки «неудовлетворительно» или «не зачтено» заслуживает обучающийся, не выполнивший программу практики и представивший отчет, выполненный на крайне низком уровне; требования к оформлению отчета не соблюдены.</p>

При неудовлетворительной оценке обучающемуся назначается срок для повторной защиты, если обучающийся выполнил программу практики, но ненадлежащим образом оформил отчетную документацию, либо не сумел на должном уровне защитить практику. При невыполнении обучающимся программы практики, он должен пройти её повторно или отчисляется из вуза.

11 Перечень основной и дополнительной учебной литературы

Основная учебная литература

1. Варламов, А. А. Кадастровая деятельность : учебник / А.А. Варламов, С.А. Гальченко, Е.И. Аврунев ; под общ. ред. А.А. Варламова. — 2-е изд., доп. — Москва : ФОРУМ : ИНФРА-М, 2021. — 279 с. — (Высшее образование: Бакалавриат). - ISBN 978-5-00091-460-1. - Текст : электронный. - URL: <https://znanium.com/catalog/product/1234132>

2. Вершинин, В. И. Правовое обеспечение землеустройства и кадастров (общая часть) [Электронный ресурс] : учебное пособие / В. И. Вершинин. — Электрон. текстовые данные. — Тюмень : Тюменский индустриальный университет, 2017. — 155 с. — 978-5-9961-1624-9. — Режим доступа: <http://www.iprbookshop.ru/83717.html>

3. Липски, С. А. Управление земельными ресурсами и объектами недвижимости [Электронный ресурс] : учебник / С. А. Липски. — Электрон. текстовые данные. — Саратов : Ай Пи Ар Медиа, 2019. — 306 с. — 978-5-4497-0036-0. — Режим доступа: <http://www.iprbookshop.ru/86680.html>

4. Планирование использования земельных ресурсов с основами кадастра : учебное пособие / А.А. Царенко, И.В. Шмидт. — М. : Альфа-М : ИНФРА-М, 2018. — 400 с. : ил. + Доп. материалы [Электронный ресурс; Режим доступа <http://www.znanium.com>]. — (Бакалавриат). - Режим доступа: <http://znanium.com/catalog/product/972679>

5. Буров, М. П. Планирование и организация землеустроительной и кадастровой деятельности : учебник для бакалавров / М. П. Буров. — 3-е изд., доп. и перераб. - Москва : Издательско-торговая корпорация «Дашков и К°», 2020. — 336 с. - ISBN 978-5-394-03768-9. - Текст : электронный. - URL: <https://znanium.com/catalog/product/1091148>

6. Варламов, А. А. Оценка объектов недвижимости : учебник / А.А. Варламов, С.И. Комаров ; под общ. ред. А.А. Варламова. — 2-е изд., перераб. и доп. — Москва : ИНФРА-М, 2019. — 352 с. — (Высшее образование: Бакалавриат). - ISBN 978-5-16-015344-5. - Текст : электронный. - URL: <https://znanium.com/catalog/product/1026054>

Дополнительная учебная литература

1. Быкова, Е. Н. Техническая инвентаризация объектов капитального строительства : учебное пособие / Е. Н. Быкова, В. А. Павлова. — Санкт-Петербург : Лань, 2014. — 160 с. — ISBN 978-5-8114-1564-9. —

Текст : электронный // Лань : электронно-библиотечная система. — URL: <https://e.lanbook.com/book/44755>

2. Варламов, А. А. Кадастровая деятельность : учебник / А.А. Варламов, С.А. Гальченко, Е.И. Аврунев ; под общ. ред. А.А. Варламова. — 2-е изд., доп. — Москва : ФОРУМ : ИНФРА-М, 2020. — 280 с. — (Высшее образование: Бакалавриат). - ISBN 978-5-00091-460-1. - Текст : электронный. - URL: <https://znanium.com/catalog/product/1069180>

3. Вахаев, М. Х. Теория и практика регулирования земельных отношений в условиях рынка / М. Х. Вахаев. — 2-е изд. — Санкт-Петербург : Юридический центр Пресс, 2016. — 408 с. — ISBN 5-94201-715-6. — Текст : электронный // Электронно-библиотечная система IPR BOOKS : [сайт]. — URL: <http://www.iprbookshop.ru/77138.html>

4. Вершинин, В. И. Правовое обеспечение землеустройства и кадастров (особенная часть) : учебное пособие / В. И. Вершинин. — Тюмень : Тюменский индустриальный университет, 2017. — 113 с. — ISBN 978-5-9961-1625-6. — Текст : электронный // Электронно-библиотечная система IPR BOOKS : [сайт]. — URL: <http://www.iprbookshop.ru/83718.html>

5. Гагаринова Н. В. Правовое обеспечение землеустройства и кадастров : учеб. пособие / Н. В. Гагаринова, К. А. Белокур, А. В. Матвеева. — Краснодар : КубГАУ, 2018. — 175 с. [Электронный ресурс]: Режим доступа: https://edu.kubsau.ru/file.php/111/2AB_Verstka_Uchebnoe_posobie-Pravovove_obespech.ZU---19.11.18.pdf

6. Государственная кадастровая оценка земель сельскохозяйственного назначения : учебное пособие / Е. В. Панин, А. А. Харитонов, О. Н. Бахметьева [и др.] ; под редакцией Е. В. Панин. — Воронеж : Воронежский Государственный Аграрный Университет им. Императора Петра Первого, 2016. — 299 с. — ISBN 2227-8397. — Текст : электронный // Электронно-библиотечная система IPR BOOKS : [сайт]. — URL: <http://www.iprbookshop.ru/72657.html>

7. Государственное регулирование земельных отношений. Часть 1 : учебное пособие / С. С. Викин, А. А. Харитонов, Н. В. Ершова [и др.] ; под редакцией С. С. Викин. — Воронеж : Воронежский Государственный Аграрный Университет им. Императора Петра Первого, 2016. — 251 с. — ISBN 2227-8397. — Текст : электронный // Электронно-библиотечная система IPR BOOKS : [сайт]. — URL: <http://www.iprbookshop.ru/72658.html>

8. Государственное регулирование земельных отношений. Часть 2 : учебное пособие / С. С. Викин, А. А. Харитонов, Н. В. Ершова [и др.] ; под редакцией С. С. Викин. — Воронеж : Воронежский Государственный Аграрный Университет им. Императора Петра Первого, 2016. — 176 с. —

ISBN 2227-8397. — Текст : электронный // Электронно-библиотечная система IPR BOOKS : [сайт]. — URL: <http://www.iprbookshop.ru/72659.html>

9. Землеустройство, планировка и застройка территорий : сборник нормативных актов и документов / составители Ю. В. Хлистун. — Саратов : Ай Пи Эр Медиа, 2015. — 418 с. — ISBN 978-5-905916-64-9. — Текст : электронный // Электронно-библиотечная система IPR BOOKS : [сайт]. — URL: <http://www.iprbookshop.ru/30277.html>

10. Калиев, А. Ж. Землеустроительное проектирование. Территориальное (межхозяйственное) землеустройство : учебно-методическое пособие / А. Ж. Калиев. — Оренбург : Оренбургский государственный университет, ЭБС АСВ, 2017. — 124 с. — ISBN 978-5-7410-1875-0. — Текст : электронный // Электронно-библиотечная система IPR BOOKS : [сайт]. — URL: <http://www.iprbookshop.ru/78904.html>

11. Картографическое и геодезическое обеспечение при ведении кадастровых работ: Учебное пособие / Шевченко Д.А., Лошаков А.В., Одинцов С.В. - Ставрополь:СтГАУ, 2017. - 116 с.: ISBN - Режим доступа: <http://znanium.com/catalog/product/976368>

12. Ковязин, В. Ф. Кадастры природных ресурсов : учебное пособие / В. Ф. Ковязин, А. Ю. Романчиков, А. А. Киценко. — Санкт-Петербург : Лань, 2020. — 104 с. — ISBN 978-5-8114-4956-9. — Текст : электронный // Лань : электронно-библиотечная система. — URL: <https://e.lanbook.com/book/143246>

13. Конюх, В. Л. Проектирование автоматизированных систем производства: Учебное пособие / В.Л. Конюх. - М.: КУРС: НИЦ ИНФРА-М, 2019. - 312 с.: - ISBN 978-5-905554-53-7. - Текст : электронный. - URL: <https://znanium.com/catalog/product/1027253>

14. Липски, С. А. Правовое обеспечение землеустройства и кадастров : учебник для бакалавров / С. А. Липски. — Москва : Ай Пи Ар Медиа, 2020. — 245 с. — ISBN 978-5-4497-0601-0. — Текст : электронный // Электронно-библиотечная система IPR BOOKS : [сайт]. — URL: <http://www.iprbookshop.ru/96268.html>

15. Макаренко, С. А. Картография и ГИС (ГИС «Панорама») : учебное пособие для бакалавров и магистров по направлению 21.03.02 «Землеустройство и кадастры» / С. А. Макаренко, С. В. Ломакин. — Воронеж : Воронежский Государственный Аграрный Университет им. Императора Петра Первого, 2016. — 118 с. — ISBN 2227-8397. — Текст : электронный // Электронно-библиотечная система IPR BOOKS : [сайт]. — URL: <http://www.iprbookshop.ru/72829.html>

16. Малышевская, Л. Г. Основы моделирования в среде автоматизированной системы проектирования "Компас 3D": Учебное

пособие / Малышевская Л.Г. - Железногорск:ФГБОУ ВО СПСА ГПС МЧС России, 2017. - 72 с. - Текст : электронный. - URL: <https://znanium.com/catalog/product/912689>

17. Определение площадей объектов недвижимости : учебное пособие / В. Н. Баландин, М. Я. Брынь, В. А. Коугия [и др.] ; под редакцией В. А. Коугия. — 2-е изд., стер. — Санкт-Петербург : Лань, 2019. — 112 с. — ISBN 978-5-8114-4367-3. — Текст : электронный // Лань : электронно-библиотечная система. — URL: <https://e.lanbook.com/book/119179>

18. Орлова, И. В. Экономико-математические методы и модели: компьютерное моделирование: Учебное пособие / И.В. Орлова, В.А. Половников. - 3-е изд., перераб. и доп. - М.: Вузовский учебник: НИЦ Инфра-М, 2019. - 389 с. - ISBN 978-5-9558-0208-4. - Текст : электронный. - URL: <https://znanium.com/catalog/product/1021491>

19. Поликарпов, А. М. Техническая инвентаризация объектов недвижимости : учебное-методическое пособие / А. М. Поликарпов. — Санкт-Петербург : Санкт-Петербургский государственный архитектурно-строительный университет, ЭБС АСВ, 2018. — 112 с. — ISBN 978-5-9227-0877-7. — Текст : электронный // Электронно-библиотечная система IPR BOOKS : [сайт]. — URL: <http://www.iprbookshop.ru/86434.html>

20. Раклов, В. П. Географические информационные системы в тематической картографии : учеб. пособие / В.П. Раклов. — 5-е изд., стереотип. — Москва : ИНФРА-М, 2019. — 177 с. — (Высшее образование: Бакалавриат). — www.dx.doi.org/10.12737/textbook_5cc067d8ac2920.27332843. - ISBN 978-5-16-015299-8. - Текст : электронный. - URL: <https://znanium.com/catalog/product/1023515>

21. Свитин, В. А. Управление земельными ресурсами. В 5 томах. Т.1. Теоретические и методологические основы / В. А. Свитин. — Минск : Белорусская наука, 2019. — 360 с. — ISBN 978-985-08-2515-5 (т.1), 978-985-08-2516-2. — Текст : электронный // Электронно-библиотечная система IPR BOOKS : [сайт]. — URL: <http://www.iprbookshop.ru/95486.html>

22. Слезко, В. В. Землеустройство и управление землепользованием : учебное пособие / В.В. Слезко, Е.В. Слезко, Л.В. Слезко. — 2-е изд., испр. и доп. — Москва : ИНФРА-М, 2020. — 221 с. — (Высшее образование: Бакалавриат). — DOI [10.12737/textbook_5d0c6cc5ccc6a4.93126240](https://doi.org/10.12737/textbook_5d0c6cc5ccc6a4.93126240). - ISBN 978-5-16-014570-9. - Текст : электронный. - URL: <https://znanium.com/catalog/product/1069171>

23. Современные географические информационные системы проектирования, кадастра и землеустройства: Учебное пособие / Шевченко

Д.А., Лошаков А.В., Одинцов С.В. - Ставрополь:СтГАУ, 2017. - 199 с.: ISBN - Режим доступа: <http://znanium.com/catalog/product/976627>

24. Сулин, М. А. Кадастр недвижимости и мониторинг земель : учебное пособие / М. А. Сулин, Е. Н. Быкова, В. А. Павлова ; под общей редакцией М. А. Сулина. — 4-е изд., стер. — Санкт-Петербург : Лань, 2020. — 368 с. — ISBN 978-5-8114-4970-5. — Текст : электронный // Лань : электронно-библиотечная система. — URL: <https://e.lanbook.com/book/129233>

25. Фокин, С. В. Основы кадастра недвижимости : учебное пособие / С. В. Фокин, О. Н. Шпортько. — Москва : ИНФРА-М, 2020. — 225 с. — (Высшее образование: Бакалавриат). - ISBN 978-5-16-014413-9. - Текст : электронный. - URL: <https://znanium.com/catalog/product/1068583>

26. Юдин, А. А. Кадастровая оценка земель сельскохозяйственного назначения : учебное пособие / А. А. Юдин, Г. Г. Романов, А. В. Облизов. — Санкт-Петербург : Лань, 2020. — 168 с. — ISBN 978-5-8114-4954-5. — Текст : электронный // Лань : электронно-библиотечная система. — URL: <https://e.lanbook.com/book/143251>

27. Яроцкая, Е. В. Географические информационные системы : учебное пособие / Е. В. Яроцкая, А. В. Матвеева, А. А. Дьяченко. — Саратов : Ай Пи Ар Медиа, 2019. — 146 с. — ISBN 978-5-4497-0033-9. — Текст : электронный // Электронно-библиотечная система IPR BOOKS : [сайт]. — URL: <http://www.iprbookshop.ru/85744.html>

12 Перечень ресурсов информационно-телекоммуникационной сети «Интернет»

Перечень ЭБС

№	Наименование	Тематика	Ссылка
1.	Znanium.com	Универсальная	https://znanium.com/
2.	IPRbook	Универсальная	http://www.iprbookshop.ru/
3.	Издательство «Лань»	Универсальная	http://e.lanbook.com/
4.	Образовательный портал КубГАУ	Универсальная	https://edu.kubsau.ru/

Перечень Интернет-сайтов:

– eLIBRARY.RU - научная электронная библиотека [Электронный ресурс]. – Режим доступа: <http://elibrary.ru/>, свободный. – Загл. с экрана;

– Единая межведомственная информационно – статистическая система (ЕМИСС) [Электронный ресурс]: Режим доступа: <https://www.fedstat.ru/> свободный. – Загл. с экрана;

– Официальные сайты администраций населенных пунктов и муниципальных образований [Электронный ресурс]. – Режим доступа

[https://krasnodar.ru/content/40/;](https://krasnodar.ru/content/40/)

– Проект отчёта об итогах государственной кадастровой оценки 2019 года содержащий сведения о кадастровой стоимости сооружений и земельных участков из состава земель промышленности и иного специального назначения, особоохраняемых территорий и объектов и сельскохозяйственного назначения [Электронный ресурс]. – Режим доступа [http://ocenka.kubbti.ru/;](http://ocenka.kubbti.ru/)

– Публичная кадастровая карта [Электронный ресурс]. – Режим доступа: [http://pkk5.rosreestr.ru /](http://pkk5.rosreestr.ru/) свободный. – Загл. с экрана;

– Результаты государственной кадастровой оценки [Электронный ресурс]. – Режим доступа [https://diok.krasnodar.ru/activity/goskadastr/resultaudit/;](https://diok.krasnodar.ru/activity/goskadastr/resultaudit/)

– Справочная информация по объектам недвижимости в режиме online [Электронный ресурс]: Режим доступа: https://rosreestr.ru/wps/portal/online_request/ свободный. – Загл. с экрана;

– Справочно-правовая система «Консультант Плюс» [Электронный ресурс]: Режим доступа: <http://www.consultant.ru/> свободный. – Загл. с экрана;

– Федеральная государственная информационная система территориального планирования [Электронный ресурс]: Режим доступа: <https://fgistp.economy.gov.ru/> свободный. – Загл. с экрана;

– Федеральная служба государственной регистрации, кадастра и картографии [Электронный ресурс]. – Режим доступа: <https://rosreestr.ru/site/> свободный. – Загл. с экрана;

– Фонд данных государственной кадастровой оценки [Электронный ресурс]. – Режим доступа https://rosreestr.ru/wps/portal/p/cc_ib_portal_services/cc_ib_ais_fdgko/!ut/p/z0/04_Sj9CPyKssy0xPLMnMz0vMAfj08zi3QNNXA2dTQy93UOdzAwcPQO8nMI8nQ0MDMz1C7IdFQExwaYM/p0/IZ7_GQ4E1C41KGUB60AIPJBVIC0080=CZ6_GQ4E1C41KGUB60AIPJBVIC0007=MEcontroller!null==/?action=viewProcedure&id=7401.

13 Перечень информационных технологий, используемых при осуществлении образовательного процесса по практике, включая перечень программного обеспечения и информационных справочных систем

Информационные технологии, используемые при осуществлении образовательного процесса по дисциплине позволяют:

- обеспечить взаимодействие между участниками образовательного процесса, в том числе синхронное и (или) асинхронное взаимодействие посредством сети "Интернет";

- фиксировать ход образовательного процесса, результатов промежуточной аттестации по дисциплине и результатов освоения образовательной программы;

- организовать процесс образования путем визуализации изучаемой информации посредством использования презентаций, учебных фильмов;
- контролировать результаты обучения на основе компьютерного тестирования.

Перечень профессиональных баз данных и информационных справочных систем

№	Наименование	Краткое описание
1	Microsoft Windows	Операционная система
2	Microsoft Office (включает Word, Excel, PowerPoint)	Пакет офисных приложений
3	Autodesk Autocad	САПР
4	MapInfo	ГИС
5	Система тестирования INDIGO	Тестирование

Перечень профессиональных баз данных и информационных справочных систем

№	Наименование	Тематика	Электронный адрес
1	Научная электронная библиотека eLibrary	Универсальная	https://elibrary.ru/
2	Гарант	Правовая	https://www.garant.ru/
3	КонсультантПлюс	Правовая	https://www.consultant.ru/

14 Описание материально-технической базы, необходимой для проведения практики

Планируемые помещения для проведения всех видов учебной деятельности

№ п/п	Наименование учебных предметов, курсов, дисциплин (модулей), практики, иных видов учебной деятельности, предусмотренных учебным планом образовательной программы	Наименование помещений для проведения всех видов учебной деятельности, предусмотренной учебным планом, в том числе помещения для самостоятельной работы, с указанием перечня основного оборудования, учебно-наглядных пособий и используемого программного обеспечения	Адрес (местоположение) помещений для проведения всех видов учебной деятельности, предусмотренной учебным планом (в случае реализации образовательной программы в сетевой форме дополнительно указывается наименование организации, с которой заключен договор)
1	Преддипломная практика	1. Помещение №402 ГД, посадочных мест — 60; площадь	350044, Краснодарский край, г.

		<p>— 68кв.м; учебная аудитория для проведения занятий семинарского типа, курсового проектирования (выполнения курсовых работ), групповых и индивидуальных консультаций, текущего контроля и промежуточной аттестации. – технические средства обучения – компьютер персональный — 25 шт.;</p> <p>– доступ к сети «Интернет»; – доступ в электронную информационно-образовательную среду университета;</p> <p>– программное обеспечение: Windows, Office, AutoCad, MapInfo; – специализированная мебель(учебная доска, учебная мебель).</p> <p>2. Помещение №403 ГД, посадочных мест — 15; площадь — 62,8кв.м; учебная аудитория для проведения занятий семинарского типа, курсового проектирования (выполнения курсовых работ), групповых и индивидуальных консультаций, текущего контроля и промежуточной аттестации. технические средства обучения принтер — 2 шт.;</p> <p>экран — 1 шт.;</p> <p>проектор — 1 шт.;</p> <p>сетевое оборудование — 1 шт.;</p> <p>компьютер персональный — 17 шт.);</p> <p>доступ к сети «Интернет»;</p> <p>доступ в электронную информационно-образовательную среду университета;</p> <p>программное обеспечение: Windows, Office, AutoCad, MapInfo;</p> <p>специализированная мебель(учебная доска, учебная мебель).</p> <p>3. Помещение № 420 ГД – помещение для самостоятельной</p>	<p>Краснодар, ул. им. Калинина, 13</p> <p>Профильная организация</p> <p>Договор с Департаментом имущественных отношений КК от 11.10.2016</p> <p>Договор с Департаментом архитектуры и градостроительства администрации г. Краснодара от 12.12.2017</p> <p>Договор с ФГБУ ЦАС «Краснодарский» № 10 от 04.04.2016</p> <p>Договор с ООО «ЮГ ГЕО Альянс» № 1 от 01.10.2016</p> <p>Договор с ООО «Оценка. Право. Кадастр» № 12.02.14-39 от 15.05.2019</p> <p>Договор с АО "РОСТЕХИНВЕНТАРИЗАЦИЯ - ФЕДЕРАЛЬНОЕ БТИ" № 12.02.14-40 от 15.05.2019</p> <p>Договор с УПРАВЛЕНИЕ РОСРЕЕСТРА ПО КРАСНОДАРСКОМУ КРАЮ № 12.02.14-49 от 18.06.2019</p> <p>Договор с ООО «Аэрогеоматикой» №12.02.04-07 от 07.02.2020г</p> <p>Договор с Межрегиональным территориальным управлением Федерального агентства по управлению государственным имуществом в Краснодарском крае и республике Адыгея (МТУ Росимущества в КК и РА) № 12.02.16-26 от 20.06.2018</p>
--	--	--	--

		<p>работы. посадочных мест – 25; площадь – 53,7кв.м; технические средства обучения (компьютер персональный – 13 шт.); доступ к сети «Интернет»; доступ в электронную информационно-образовательную среду университета; специализированная мебель(учебная мебель).</p> <p>Программное обеспечение: Windows, Office, специализированное лицензионное и свободно распространяемое программное обеспечение, предусмотренное в рабочей программе</p> <p>Практика проходит на базе профильных организаций согласно договоров.</p> <p>Материально -техническое обеспечение практики в профильных организациях соответствует требованиям, указанным в программе практики.</p> <p>Договор с Департаментом имущественных отношений КК от 11.10.2016</p> <p>Договор с Департаментом архитектуры и градостроительства администрации г. Краснодара от 12.12.2017</p> <p>Договор с ФГБУ ЦАС «Краснодарский» № 10 от 04.04.2016</p> <p>Договор с ООО «ЮГ ГЕО Альянс» № 1 от 01.10.2016</p> <p>Договор с ООО «Оценка. Право.</p>	
--	--	---	--

		<p>Кадастр» № 12.02.14-39 от 15.05.2019</p> <p>Договор с АО "РОСТЕХИНВЕНТАРИЗАЦИЯ - ФЕДЕРАЛЬНОЕ БТИ" № 12.02.14- 40 от 15.05.2019</p> <p>Договор с УПРАВЛЕНИЕ РОСРЕЕСТРА ПО КРАСНОДАРСКОМУ КРАЮ № 12.02.14-49 от 18.06.2019</p> <p>Договор с ООО «Аэрогеоматикой» №12.02.04-07 от 07.02.2020г</p> <p>Договор с Межрегиональным территориальным управлением Федерального агентства по управлению государственным имуществом в Краснодарском крае и республике Адыгея (МТУ Росимущества в КК и РА) № 12.02.16-26 от 20.06.2018</p>	
--	--	--	--