

МИНИСТЕРСТВО СЕЛЬСКОГО ХОЗЯЙСТВА РОССИЙСКОЙ ФЕДЕРАЦИИ
Федеральное государственное бюджетное образовательное учреждение
высшего образования
**«КУБАНСКИЙ ГОСУДАРСТВЕННЫЙ АГРАРНЫЙ УНИВЕРСИТЕТ
ИМЕНИ И. Т. ТРУБИЛИНА»**

Факультет агрохимии и защиты растений



Рабочая программа дисциплины

Б1.О.18 ГЕОДЕЗИЯ С ОСНОВАМИ ЗЕМЛЕУСТРОЙСТВА
наименование дисциплины

Направление подготовки
35.03.04 Агрономия

Направленность
«Защита растений»

Уровень высшего образования
бакалавриат

Форма обучения
Очная

Краснодар, 2022

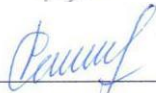
Рабочая программа дисциплины «Геодезия с основами землеустройства» разработана на основе ФГОС ВО 35.03.04 Агронимия (уровень бакалавриата), утвержденного приказом Минобрнауки России от 26.07.2017 г. № 699.

Авторы:

Старший преподаватель
к.с.-х.н., доцент



М.В. Быкова
С.К. Пшидаток



Рабочая программа обсуждена и рекомендована к утверждению решением кафедры геодезии от 25.04.2022 г., протокол № 8

Заведующий кафедрой



С.К. Пшидаток

Рабочая программа одобрена на заседании методической комиссии факультета агрохимии и защиты растений, протокол № 8 от 06.06.2022 г.

Председатель
методической
комиссии
к. б. н., доцент
кафедры фитопатологии,
энтмологии и защиты растений



Н. А. Москалева

Руководитель
основной профессиональной
образовательной программы
канд. биол. наук, доцент



Е. Ю. Веретельник

1 Цель и задачи освоения дисциплины

Целью освоения дисциплины «Геодезия с основами землеустройства» является освоение основных компетенций и формирование комплекса знаний и практических навыков в области проведения геодезических и землеустроительных работ в сельском хозяйстве, а также изучение теоретических основ геодезии и землеустройства.

Задачи дисциплины

– ознакомление студентов с основами геодезии и способами изображения объектов земельного фонда на картах и планах;

– ознакомление с геодезическими измерениями, геодезическими сетями и геодезическими приборами, проводимыми и используемыми при топографических съемках местности.

– изучение и практическое освоение методов геодезического обеспечения землеустройства;

– изучение теоретических основ и получение практических навыков землеустройства сельскохозяйственных объектов и предприятий.

2 Перечень планируемых результатов обучения по дисциплине, соотнесенных с планируемыми результатами освоения ОПОП ВО

В результате освоения дисциплины формируются следующие общепрофессиональные и профессиональные компетенции: ОПК-4.

Код и наименование компетенции (результат освоения)	Код и наименование индикатора достижения компетенции
ОПК-4. Способен реализовывать современные технологии и обосновывать их применение в профессиональной деятельности	ОПК-4.1 Использует материалы почвенных и агрохимических исследований, прогнозы развития вредителей и болезней, справочные материалы для разработки элементов системы земледелия и технологий возделывания сельскохозяйственных культур ОПК-4.2 Обосновывает элементы системы земледелия и технологии возделывания сельскохозяйственных культур применительно к почвенно-климатическим условиям с учетом агроландшафтной характеристики территории

В результате изучения дисциплины «Геодезия с основами землеустройства» обучающийся должен получить знания и навыки для успешного освоения следующих трудовых функций и выполнения следующих трудовых действий:

Профессиональный стандарт «Агроном» (приказ Министерства труда и социальной защиты РФ от 20 сентября 2021 г. № 644н):

3 Место дисциплины в структуре ОПОП ВО

«Геодезия с основами землеустройства» является дисциплиной обязательной части ОПОП ВО подготовки обучающихся по направлению 35.03.04 Агрономия направленность «Защита растений».

4 Объем дисциплины (108__ часов, __3__ зачетных единицы)

Виды учебной работы	Объем, часов
---------------------	--------------

	Очная	Заочная
Контактная работа <i>в том числе:</i>	53	-
аудиторная по видам учебных занятий	52	-
- лекции	20	-
- практические	32	-
- лабораторные	-	-
внеаудиторная	1	-
- зачет	1	-
- экзамен	-	-
- защита курсовых работ (проектов)	-	-
Самостоятельная работа в том числе:	55	-
- курсовая работа (проект)	-	-
- прочие виды самостоятельной работы	55	-
Итого по дисциплине	108	-

5 Содержание дисциплины

По итогам изучаемой дисциплины студенты (обучающиеся) сдают зачет.

Дисциплина изучается на 2 курсе, в 4 семестре (очная форма обучения).

Содержание и структура дисциплины по очной форме обучения

№	Тема. Основные вопросы	Формируемые компетенции	Семестр	Виды учебной работы, включая самостоятельную работу студентов и трудоемкость (в часах)							
				Лек ции	в том числе в форме практи ческой подгот овки	Практи ческие занятия	в том числе в форме практич еской подгото вки	Лабора торные занятия	в том числе в форме практи ческой подгот овки*	Самостоя тельная работа	
1	Теоретические основы геодезии. Роль геодезических методов в землеустроительных работах.	ОПК-4	4	1		2					1
2	Форма и размеры Земли. Системы координат, применяемые в геодезии. Ориентирование линий.	ОПК-4	4	1		2					4
3	Основы теории погрешностей	ОПК-4	4	1		2					4

№	Тема. Основные вопросы	Формируемые компетенции	Семестр	Виды учебной работы, включая самостоятельную работу студентов и трудоемкость (в часах)						
				Лекции	в том числе в форме практической подготовки	Практические занятия	в том числе в форме практической подготовки	Лабораторные занятия	в том числе в форме практической подготовки*	Самостоятельная работа
	измерений.									
4	Топографические планы и карты и их значение в землеустройстве. Практические задачи, решаемые по планам и картам.	ОПК-4	4	1		2				6
5	Геодезические сети. Топографические съемки. Виды линейных и угловых измерений.	ОПК-4	4	2		2				4
6	Теодолитная съемка. Теодолиты.	ОПК-4	4	2		2				4
7	Камеральная обработка результатов теодолитной съемки. Построение планов. Определение и деление площадей.	ОПК-4	4	2		4				6
8	Нивелирование. Инструменты и способы нивелирования.	ОПК-4	4	2		2				4
9	Камеральная обработка результатов нивелирования. Рельеф местности.	ОПК-4	4	2		4				6
10	Тахеометрическая съемка.	ОПК-4	4	2		4				4
11	Основы землеустройства. Виды,	ОПК-4	4	2		4				6

№	Тема. Основные вопросы	Формируемые компетенции	Семестр	Виды учебной работы, включая самостоятельную работу студентов и трудоемкость (в часах)						
				Лекции	в том числе в форме практической подготовки	Практические занятия	в том числе в форме практической подготовки	Лабораторные занятия	в том числе в форме практической подготовки*	Самостоятельная работа
	формы и порядок проведения землеустроительных работ. Землеустроительный проект.									
12	Межевание земель. Земельный кадастр.	ОПК-4	4	2		2				6
	Внеаудиторная контактная работа									1
Итого: 108				20		32				56

Содержание и структура дисциплины по заочной форме обучения

№	Тема. Основные вопросы	Формируемые компетенции	Семестр	Виды учебной работы, включая самостоятельную работу студентов и трудоемкость (в часах)						
				Лекции	в том числе в форме практической подготовки	Практические занятия	в том числе в форме практической подготовки	Лабораторные занятия	в том числе в форме практической подготовки*	Самостоятельная работа

6 Перечень учебно-методического обеспечения для самостоятельной работы обучающихся по дисциплине

6.1 Методические указания (для самостоятельной работы)

1. Землеустройство: учеб. метод. пособие / Л. Н. Гаврюхова, А. Т. Гаврюхов, С. К. Пшидадок, Г. Г. Турк. – Краснодар: КубГАУ, 2020. – 79 с. Режим доступа: <https://edu.kubsau.ru/mod/resource/view.php?id=4750>
2. Землеустройство: методические указания и варианты заданий к контрольной работе / Сост. Л. Н. Гаврюхова. – Краснодар: КубГАУ, 2014. – 37 с. Режим доступа: <https://edu.kubsau.ru/mod/resource/view.php?id=2247>
3. Картография в землеустройстве : учеб.-метод. пособие / Ю. Г. Соколов, В. В. Подтёлков, С. К. Пшидадок, С. С. Струсь. – Краснодар : КубГАУ, 2020. – 83 с. Режим доступа: <https://edu.kubsau.ru/mod/resource/view.php?id=4749>

4. Геодезия: Работа с нивелирами: метод. указания к выполнению лабораторной работы / сост. В. С. Бень, М. В. Быкова. – Краснодар : КубГАУ, 2019. – 33 с. Режим доступа: <https://edu.kubsau.ru/mod/resource/view.php?id=4105>
5. Рабочая тетрадь для лабораторно-практических занятий по геодезии / Бень В. С., Гаврюхов А. Т., Соколов Ю. Г. – Краснодар, КубГАУ, 2014. – 50 с. Режим доступа: <https://edu.kubsau.ru/mod/resource/view.php?id=1739>
6. Геодезия: работа с теодолитами : метод. указания к выполнению лабораторной работы с теодолитами / сост. В. С. Бень, М. В. Быкова. – Краснодар : КубГАУ, 2019. – 34 с. Режим доступа: <https://edu.kubsau.ru/mod/resource/view.php?id=4104>

6.2 Учебная литература для самостоятельной работы

1. Геодезия: учебник / А.Г. Юнусов, А. Б. Беликов, В.Н. Баранов, Ю.Ю. Каширкин. - М.: Академ. проект : Трикста, 2015. - 409 с. (50 экз. в библиотеке КубГАУ)
2. Глухих, М.А. Землеустройство с основами геодезии: учебное пособие / М.А. Глухих. — Санкт-Петербург: Лань, 2018. — 168 с. — ISBN 978-5-8114-2806-9. — Текст: электронный // Лань : электронно-библиотечная система. — URL: <https://e.lanbook.com/book/101850>. — Режим доступа: для авториз. пользователей.
3. Дьяков, Б.Н. Основы геодезии и топографии: учебное пособие / Б.Н. Дьяков, В.Ф. Ковязин, А.Н. Соловьев. — 2-е изд., испр. — Санкт-Петербург : Лань, 2016. — 272 с. — ISBN 978-5-8114-1193-1. — Текст : электронный // Лань : электронно-библиотечная система. — URL: <https://e.lanbook.com/book/71747> — Режим доступа: для авториз. пользователей.
4. Золотова Е.В. Геодезия с основами кадастра: учебник / Е. В. Золотова, Р. Н. Скогорева. - [2-е изд., испр.]. - М.: Акад. Проект: Фонд "Мир", 2012. - 413 с. (143 экз. в библиотеке КубГАУ)
5. Колпакова, О.П. Основы землеустройства: учебное пособие / О.П. Колпакова. — Красноярск: КрасГАУ, 2017. — 144 с. — Текст : электронный // Лань: электронно-библиотечная система. — URL: <https://e.lanbook.com/book/130091>. — Режим доступа: для авториз. пользователей.
6. Поклад Г.Г. Геодезия учеб. пособие / Г. Г. Поклад, С. П. Гриднев. - [3-е изд.]. – М.: Академ. Проект: Парадигма, 2011. - 538 с. (88 экз. в библиотеке КубГАУ)

7 Фонд оценочных средств для проведения промежуточной аттестации

7.1 Перечень компетенций с указанием этапов их формирования в процессе освоения ОПОП ВО

Номер семестра*	Этапы формирования и проверки уровня сформированности компетенций по дисциплинам, практикам в процессе освоения ОПОП ВО
ОПК-4. Способен реализовывать современные технологии и обосновывать их применение в профессиональной деятельности	
2	Основы животноводства
2	Агрометеорология
2	Учебная практика
3	Почвоведение с основами географии почв
3	Агрохимия
3,4	Фитопатология и энтомология
4	Геодезия с основами землеустройства

Номер семестра*	Этапы формирования и проверки уровня сформированности компетенций по дисциплинам, практикам в процессе освоения ОПОП ВО
4	Основы биотехнологии
4	Производственная практика
4,5	Земледелие
5	Мелиорация
5	Плодоводство
6	Интегрированная защита растений
6	Кормопроизводство и луговое хозяйство
6	Хранение и переработка продукции растениеводства
7	Овощеводство
8	Выполнение и защита выпускной квалификационной работы

* номер семестра соответствует этапу формирования компетенции

7.2 Описание показателей и критериев оценивания компетенций на различных этапах их формирования, описание шкалы оценивания

Планируемые результаты освоения компетенции	Уровень освоения		Оценочное средство
	Ниже порогового (не зачтено)	Пороговый (зачтено)	
ОПК-4. Способен реализовывать современные технологии и обосновывать их применение в профессиональной деятельности			
ОПК-4.1 Использует материалы почвенных и агрохимических исследований, прогнозы развития вредителей и болезней, справочные материалы для разработки элементов системы земледелия и технологий возделывания сельскохозяйственных культур	Фрагментарные навыки или отсутствие навыков использования материалов почвенных и агрохимических исследований, прогнозы развития вредителей и болезней, справочные материалы для разработки элементов системы земледелия и технологий возделывания сельскохозяйственных культур	Сформированные навыки использования материалов почвенных и агрохимических исследований, прогнозы развития вредителей и болезней, справочные материалы для разработки элементов системы земледелия и технологий возделывания сельскохозяйственных культур	Кейс-задания, рефераты, тесты, вопросы к зачету
ОПК-4.2 Обосновывает элементы системы земледелия и технологии возделывания сельскохозяйственных культур применительно к	Фрагментарное умение обосновывать элементы системы земледелия и технологии возделывания сельскохозяйственных культур применительно к почвенно-климатическим условиям с учетом агроландшафтной характеристики территории	Сформированное умение обосновывать элементы системы земледелия и технологии возделывания сельскохозяйственных культур применительно к почвенно-климатическим условиям с учетом агроландшафтной	

Планируемые результаты освоения компетенции	Уровень освоения		Оценочное средство
	Ниже порогового (не зачтено)	Пороговый (зачтено)	
почвенно-климатическим условиям с учетом агроландшафтной характеристики территории		характеристики территории	

7.3 Типовые контрольные задания или иные материалы, необходимые для оценки знаний, умений, навыков, характеризующих этапы формирования компетенций в процессе освоения ОПОП ВО

Компетенция: *способность реализовывать современные технологии и обосновывать их применение в профессиональной деятельности (ОПК-4)*

Задания для текущего контроля

Кейс-задания:

1) Вычерчивание продольного профиля заданного направления по топографической карте.

2) Построение контурного плана земельного участка по результатам теодолитной съёмки. Определение площадей аналитическим и графическим способами. Составление экспликации земель.

3) Проектирование земельных участков (полей севооборота) заданной площади, конфигурации и ориентирования основного направления обработки. Трансформация угодий.

4) Построение нивелирного плана по данным нивелирной съёмки.

5) Измерение площадей механическим способом.

Пример задания:

1) Вычерчивание продольного профиля заданного направления по топографической карте.

На фрагменте карты масштаба 1:10000 задается короткая линия (направление) *AB*, по которой следует построить продольный профиль (схема вертикального разреза) местности.

Порядок выполнения:

1. На лист кальки выполняется копирование квадрата координатной сетки, в котором расположена линия *AB*, рельеф и сама линия; проводятся пунктиром характерные линии рельефа (линии хребтов и ложин); отмечаются и нумеруются точки пересечения линии *AB* с характерными линиями рельефа и с горизонталями; определяются отметки точек *A*, *B* и всех пронумерованных точек по линии *AB*; простым прикладыванием линейки к линии *AB* определяют (с учетом масштаба) расстояние от точки *A* до каждой отмеченной точки на линии.

Все результаты записываются в таблицу «Писанный профиль».

Линия *AB* на кальке очерчивается со всех сторон пунктирным прямоугольником, шириной 2 сантиметра.

2. На листе миллиметровой бумаги вычерчивается боковик профильной сетки, включающий 4 строки:

- план трассы;
- расстояния;
- отметки поверхности земли;
- уклоны

и заполняются его строки в следующем порядке:

а) вначале вся информация, попавшая в пунктирный прямоугольник, переносится на новый лист кальки, ножницами вырезается из нее и вклеивается в строку «План трассы»;

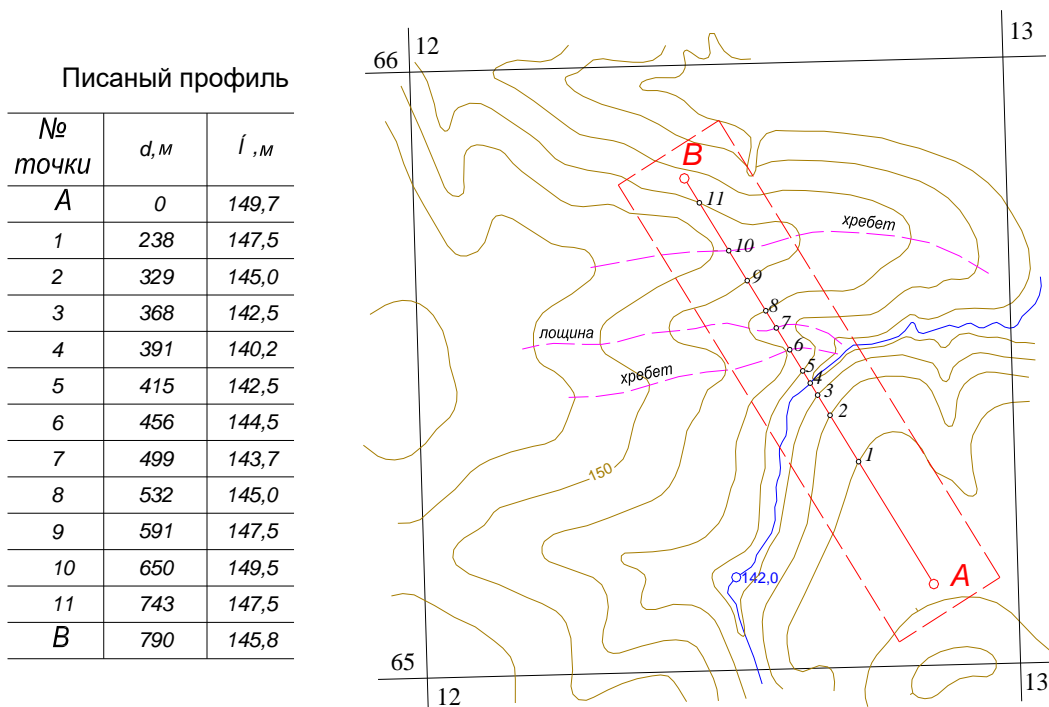
б) строка «Расстояния» размечается вертикальными линиями, совпадающими со всеми точками в строке «План трассы» и вписываются расстояния между точками согласно таблице «Писанный профиль»;

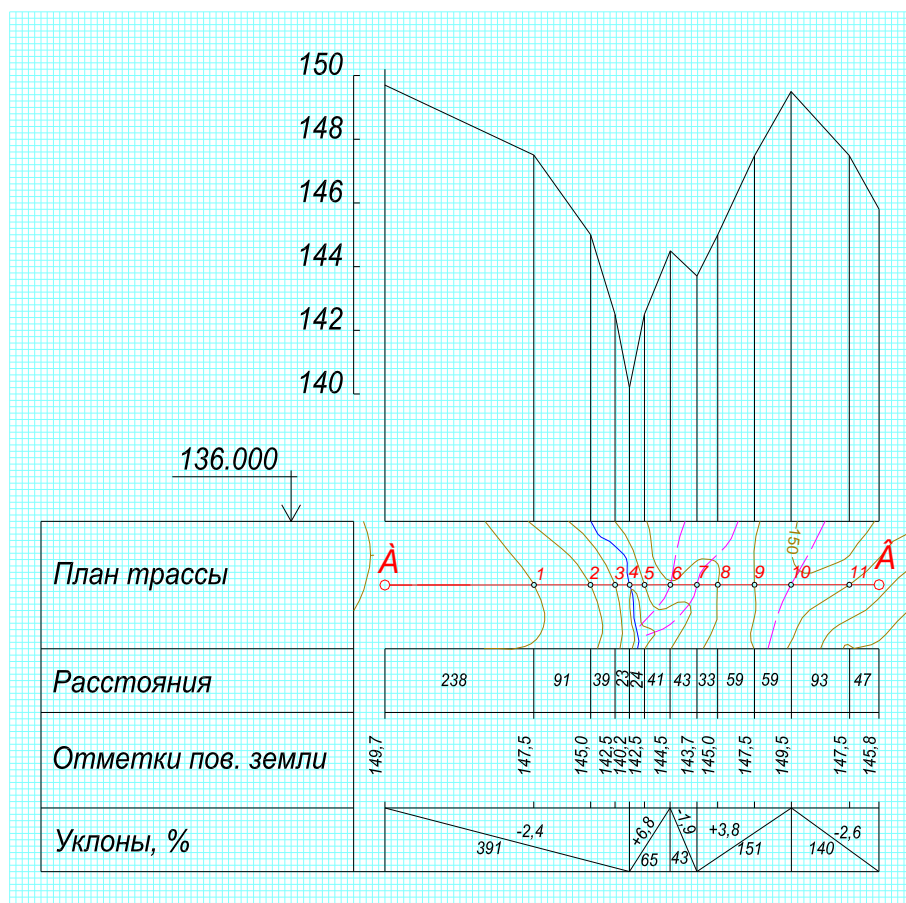
в) из таблицы «Писанный профиль» переносят все отметки в строку «Отметки»;

г) в назначенных масштабах линия местности наносится на поле профиля;

д) строку «Уклоны» делят вертикальными линиями на фрагменты с постоянным знаком уклона и вычисляют и вписывают уклоны на этих фрагментах трассы.

ВЫКОПИРОВКА ИЗ ТОПОГРАФИЧЕСКОЙ КАРТЫ





Гр. АШ-1501
 Выполнил:
 Иванов П.П.

Это задание относится к теме «Рельеф» и его выполнение позволяет усвоить такие понятия как:

- обозначение рельефа на топографических картах, сечение рельефа;
- основные формы рельефа;
- отметки точек местности;
- определение отметок точек по топографическим картам (планам);
- уклоны линий местности и их определение по топографическим картам (планам).

Примеры тестовых заданий по компетенциям, формируемыми при изучении дисциплины: ОПК-4 - Способность реализовывать современные технологии и обосновывать их применение в профессиональной деятельности.

Тесты

Разработанные тестовые задания (в формате Indigo) позволяют провести контрольную оценку знаний по всем изученным разделам курса, но не могут служить окончательным итогом подготовки обучающегося.

Примеры тестов:

№1

Межевание земель это ...

- разбивка территории при строительстве многоэтажных зданий.
- комплекс геодезических работ при определении контуров границ озер, рек, водохранилищ и других водных источников.
- комплекс работ по установлению и закреплению на местности границ земельного участка, определению его местоположения и площади.
- рекогносцировка местности.

№2

Межевание земель выполняют только...

- в общегосударственной и условных местных системах координат.
- в условных местных системах координат.
- в общегосударственной системе координат.
- в системе координат, предлагаемой вышестоящей организацией.

№3

Право удостоверяющий документ составляется на основе ...

- чертежа данного участка.
- межевого дела.
- заявления собственника земли.
- землеустроительного проекта.

№4

Что такое земельный кадастр?

- Проведение работ по межеванию земель.
- Система необходимых и достоверных сведений о природном, хозяйственном и правовом положении земель государства.
- Отображение на бумаге совокупности неровностей земной поверхности.
- Каталог землеустроительных карт.

№5

При межевании...

- устанавливаются границы между хозяйствами, отдельными земельными участками.
- разбиваются кварталы садов
- определяются границы севооборотов.
- определяются отметки ближайших поворотных точек.

№6

Государственный земельный кадастр включает...

- две составные части
- одну составную часть
- четыре составные части
- пять составных частей

№7

Бонитировка, как составная часть земельного кадастра, проводится в основном на...

- землях водного фонда.
- землях, пригодных для производства с.х. продукции.
- землях запаса.
- нарушенных землях.

№8

Производственно-генетическая классификация предусматривает выделение категорий земель по пригодности. Сколько их?

- Три категории.
- Семь категорий.
- Десять категорий.
- Пять категорий.

№9

Как называется система наблюдений за земельным фондом, дающая текущую информацию о состоянии земель. Напишите двумя словами.

Ответ: Мониторинг земель (без учета регистра)

№10

Отметьте три вида мониторинга земель, в зависимости от целей наблюдений и охватываемой территории:

- федеральный.

- 2 региональный.
- 3 локальный.
- 4 городской.
- 5 водный.
- 6 лесной.

№11

Доходность земель разного качества определяет...

- 1 бонитировка почв.
- 2 регистрация земель.
- 3 экономическая оценка земель.
- 4 количественный и качественный учёт.

№12

Земля является одним из источников государственного дохода, потому, что она...

- 1 стала объектом обложения.
- 2 имеет естественное плодородие.
- 3 имеет полезные ископаемые.
- 4 может использоваться в различных областях хозяйствования.

№13

Когда выдают землепользователю право удостоверяющий документ?

- 1 При организации угодий и севооборотов.
- 2 При землеустроительном проектировании.
- 3 При межевании.
- 4 При устройстве пастбищ, сенокосов, многолетних насаждений.

№14

При каких мероприятиях определяют координаты участка, вычисляют его площадь и закрепляют границы на местности?

- 1 При проектировании.
- 2 При межевании.
- 3 При топографической съёмке местности.
- 4 При планировке местности.

№15

Какая часть земельного кадастра отражает точные сведения о земельной территории землепользователей, составе его земель в единой классификации земельных угодий?

- 1 Земельная регистрация.
- 2 Количественный и качественный учёт.
- 3 Бонитировка почв.
- 4 Экономическая оценка земель.

№16

Межевание земель это

- 1 предоставление земель
- 2 изъятие земель
- 3 отвод земель
- 4 комплекс работ по установлению и закреплению на местности границ земельного участка.

№17

Текущую информацию о состоянии земельного фонда даёт...

- 1 землеустроительный проект.
- 2 мониторинг земель.
- 3 топографическая карта.
- 4 пояснительная записка.

Государственный земельный кадастр -

- 1 это система наблюдений за состоянием земель с целью своевременного выявления происходящих изменений.
- 2 полная и точная информация о земле.
- 3 свод законов о земле.
- 4 информация о проведении землеустройства.

Темы рефератов (примеры)

1. Геодезическое обоснование на территории сельскохозяйственных предприятий. Виды геодезических сетей.
2. Планово-картографические материалы, используемые в землеустройстве.
3. Применение спутниковых навигационных систем в землеустройстве.
4. Способы определения площадей при землеустройстве и их сравнительная характеристика.
5. Виды геодезических работ при проведении землеустройства.
6. Основные методы проектирования участков землепользования.
7. Сравнительная характеристика и назначение геодезических инструментов, применяемых в землеустройстве.
8. Особенности геодезических работ при проведении межевания.
9. Организация ведения ГЗК и мониторинга земель с использованием географических и земельных информационных систем.
10. Современные методы мониторинга земель.

Вопросы для промежуточного контроля

Вопросы к зачету

1. Геодезия как научная дисциплина: цель, задачи, объект, предмет исследования.
2. Геодезические методы в землеустройстве.
3. Форма и размеры Земли, методы их определения.
4. Системы координат и высот, применяемые в геодезии.
5. Понятие истинного и магнитного азимута, румба и дирекционного угла.
6. Прямая и обратная геодезические задачи на плоскости.
7. Основные понятия теории погрешностей измерений. Виды погрешностей.
8. Особенности определения погрешностей равноточных и неравноточных измерений.
9. Топографические карты и планы. Масштабы.
10. Изображение ситуации и рельефа на топографических картах и планах.
11. Решение практических задач по топографической карте.
12. Виды геодезических сетей и их использование при проведении землеустроительных работ.
13. Способы создания плановых геодезических сетей. Закрепление геодезических пунктов на местности.
14. Виды съемок местности и особенности их применения в землеустройстве.
15. Способы и средства линейных измерений в геодезии.
16. Принцип измерения горизонтальных углов. Теодолитная съемка.
17. Виды теодолитов, устройство и поверки оптических теодолитов.
18. Камеральная обработка результатов теодолитной съемки. Замкнутый и разомкнутый теодолитный ход.

19. Построение планов.
20. Определение и деление площадей участков землепользования. Основные способы.
21. Геометрическое нивелирование.
22. Устройство и поверки нивелиров.
23. Продольное и поперечное нивелирование трассы.
24. Нивелирование поверхности по квадратам.
25. Камеральная обработка результатов нивелирования.
26. Изображение рельефа на планах и картах. Способы интерполяции горизонталей.
27. Тахеометрическая съемка. Приборы, методика измерений, камеральная обработка
28. Современные методы проведения съемки. Применение электронных тахеометров и приборов спутникового позиционирования.
29. Основы землеустройства. Его значение в организации и функционировании сельскохозяйственных предприятий.
30. Виды и формы проведения землеустроительных работ.
31. Порядок проведения землеустроительных работ. Основные этапы.
32. Понятие и содержание землеустроительного проекта.
33. Межевание земель. Межевой план.
34. Земельный кадастр. Основные понятия.
35. Определение категорий и мониторинг земель сельскохозяйственного назначения.

7.4 Методические материалы, определяющие процедуры оценивания знаний, умений, навыков, характеризующих этапы формирования компетенций

Контроль освоения дисциплины «Геодезия с основами землеустройства» проводится в соответствии с ПлКубГАУ 2.5.1 «Текущий контроль успеваемости и промежуточная аттестация студентов».

Текущий контроль по дисциплине позволяет оценить степень восприятия учебного материала и проводится для оценки результатов изучения разделов/тем дисциплины.

Текущий контроль проводится как контроль тематический (по итогам изучения определенных тем дисциплины) и рубежный (контроль определенного раздела или нескольких разделов, перед тем, как приступить к изучению очередной части учебного материала).

Рефераты

Реферат – это краткое изложение в письменном виде содержания и результатов индивидуальной учебно-исследовательской деятельности, имеет регламентированную структуру, содержание и оформление. Его задачами являются:

1. Формирование умений самостоятельной работы студентов с источниками литературы, их систематизация;
2. Развитие навыков логического мышления;
3. Углубление теоретических знаний по проблеме исследования.

Текст реферата должен содержать аргументированное изложение определенной темы. Реферат должен быть структурирован (по главам, разделам, параграфам) и включать разделы: введение, основная часть, заключение, список используемых источников. В зависимости от тематики реферата к нему могут быть оформлены приложения, содержащие документы, иллюстрации, таблицы, схемы и т. д.

Критериями оценки реферата являются: новизна текста, обоснованность выбора источников литературы, степень раскрытия сущности вопроса, соблюдения требований к оформлению.

Оценка **«отлично»** – выполнены все требования к написанию реферата: обозначена проблема и обоснована её актуальность; сделан анализ различных точек зрения на рассматриваемую проблему и логично изложена собственная позиция; сформулированы выводы, тема раскрыта полностью, выдержан объём; соблюдены требования к внешнему оформлению.

Оценка **«хорошо»** – основные требования к реферату выполнены, но при этом допущены недочёты. В частности, имеются неточности в изложении материала; отсутствует логическая последовательность в суждениях; не выдержан объём реферата; имеются упущения в оформлении.

Оценка **«удовлетворительно»** – имеются существенные отступления от требований к реферированию. В частности, тема освещена лишь частично; допущены фактические ошибки в содержании реферата; отсутствуют выводы.

Оценка **«неудовлетворительно»** – тема реферата не раскрыта, обнаруживается существенное непонимание проблемы или реферат не представлен вовсе.

Кейс-задания.

Результат выполнения кейс-задания оценивается с учетом следующих критериев:

- полнота проработки ситуации;
- полнота выполнения задания;
- новизна и неординарность представленного материала и решений;
- перспективность и универсальность решений;
- умение аргументировано обосновать выбранный вариант решения.

Если результат выполнения кейс-задания соответствует обозначенному критерию студенту присваивается один балл (за каждый критерий по 1 баллу).

Оценка «отлично» – при наборе в 5 баллов.

Оценка «хорошо» – при наборе в 4 балла.

Оценка «удовлетворительно» – при наборе в 3 балла.

Оценка «неудовлетворительно» – при наборе в 2 балла.

Оценка «отлично» ставится, если выполнены все требования к написанию кейс-задания.

Оценка «хорошо» - основные требования к кейс-заданию выполнены, но при этом допущены недочёты. В частности, имеются неточности в изложении материала; отсутствует логическая последовательность в суждениях; имеются упущения в оформлении.

Оценка «удовлетворительно» - имеются существенные отступления от требований к кейс-заданиям. В частности: тема освещена лишь частично; допущены фактические ошибки в содержании кейс-задания; отсутствуют выводы.

Оценка «неудовлетворительно» - тема кейс-задания не выполнена, обнаруживается существенное непонимание проблемы или кейс-задание не представлено вовсе.

Тестовые задания

Оценка **«отлично»** выставляется при условии правильного ответа студента не менее чем на 85 % тестовых заданий.

Оценка **«хорошо»** выставляется при условии правильного ответа студента не менее чем на 70 % тестовых заданий.

Оценка **«удовлетворительно»** выставляется при условии правильного ответа студента не менее чем на 51 %.

Оценка **«неудовлетворительно»** выставляется при условии правильного ответа студента менее чем на 50 % тестовых заданий.

Заключительный контроль (промежуточная аттестация) подводит итоги изучения дисциплины «Геодезия с основами землеустройства».

Учебным планом по данной дисциплине предусмотрен зачет.

При систематической работе обучающегося в течение всего семестра (посещение всех обязательных аудиторных занятий, регулярное изучение лекционного материала, успешное выполнение в установленные сроки аудиторных и домашних заданий, контрольных работ и т.д.) преподаватель имеет право выставлять оценку о зачете без опроса обучающегося.

Оценка «зачтено» выставляется по результатам текущей аттестации или заключительного собеседования без вручения специальных билетов (ПлКубГАУ2.5.1 «Текущий контроль успеваемости и промежуточная аттестация обучающихся»). Дополнительно может быть проведен опрос по представленным выше вопросам.

8 Перечень основной и дополнительной учебной литературы

Основная учебная литература

1. Глухих, М.А. Землеустройство с основами геодезии: учебное пособие / М.А. Глухих. – Санкт-Петербург: Лань, 2018. – 168 с. – ISBN 978-5-8114-2806-9. – Текст: электронный // Лань : электронно-библиотечная система. – URL: <https://e.lanbook.com/book/101850>. — Режим доступа: для авториз. пользователей.

2. Дьяков, Б.Н. Основы геодезии и топографии : учебное пособие / Б.Н. Дьяков, В.Ф. Ковязин, А.Н. Соловьев. — 2-е изд., испр. — Санкт-Петербург : Лань, 2016. — 272 с. — ISBN 978-5-8114-1193-1. — Текст : электронный // Лань : электронно-библиотечная система. — URL: <https://e.lanbook.com/book/71747> — Режим доступа: для авториз. пользователей.

3. Землеустройство: учеб.-метод. пособие // Л. Н. Гаврюхова, А. Т. Гаврюхов, С. К. Пшидаток, Г. Г. Турк. – Краснодар : КубГАУ, 2020. – 79 с. Режим доступа: <https://edu.kubsau.ru/mod/resource/view.php?id=4750>

Дополнительная учебная литература

1. Колпакова, О.П. Основы землеустройства: учебное пособие / О.П. Колпакова. — Красноярск: КрасГАУ, 2017. – 144 с. – Текст : электронный // Лань: электронно-библиотечная система. – URL: <https://e.lanbook.com/book/130091>. — Режим доступа: для авториз. пользователей.

2. Рабочая тетрадь для лабораторно-практических занятий по геодезии / Бень В. С., Гаврюхов А. Т., Соколов Ю. Г. – Краснодар, КубГАУ, 2014. – 50 с. Режим доступа: <https://edu.kubsau.ru/mod/resource/view.php?id=1739>

3. Геодезия с основами землеустройства: методические рекомендации и задания по выполнению контрольной работы / С. К. Пшидаток, Г.Г. Турк – Краснодар : КубГАУ, 2022. – 64 с. Режим доступа: <https://edu.kubsau.ru/mod/resource/view.php?id=1852>

9 Перечень ресурсов информационно-телекоммуникационной сети «Интернет»

№	Наименование ресурса	Уровень доступа	Ссылка
Электронно-библиотечные системы			
1.	Издательство «Лань»	Интернет доступ	http://e.lanbook.com/
2.	IPRbook	Интернет доступ	http://www.iprbookshop.ru/
3.	Znaniyum.com	Интернет доступ	http://e.lanbook.com/
4.	Образовательный портал КубГАУ	Интернет доступ	https://edu.kubsau.ru/
Профессиональные базы данных и информационные справочные системы			
5.	Консультант Плюс	Интернет доступ	http://www.consultant.ru/
6.	Гарант	Интернет доступ	http://www.garant.ru/

7.	Научная электронная библиотека eLibrary	Интернет доступ	https://www.elibrary.ru/
----	---	-----------------	---

Рекомендуемые интернет-сайты

- <http://gisa.ru> – Геоинформационный портал (ГИС-Ассоциация);
- <http://cniigaik.ru> – Официальный сайт Центрального научно-исследовательского института аэросъемки и картографии;
- <http://geod.ru> – Геодезический отдел Центрального научно-исследовательского института аэросъемки и картографии;
- www.to23.rosreestr.ru Официальный сайт Управления Федеральной службы государственной регистрации, кадастра и картографии Краснодарского края.
- www.ufo.fccland.ru Официальный сайт Южного филиала ФГУП Федеральный кадастровый центр «Земля».
- Образовательный портал КубГАУ [Электронный ресурс]: Режим доступа: <http://edu.kubsau.local>

10 Методические указания для обучающихся по освоению дисциплины

При реализации программы дисциплины «Геодезия с основами землеустройства» используются различные образовательные технологии. Аудиторные занятия (52 часа) проводятся в виде лекций и практических работ.

Для закрепления знаний студентов по разделам курса «Геодезия с основами землеустройства» проводятся практические занятия, целью которых является формирование первых навыков самостоятельной работы с приборами, картами, проектами землеустройства и другими материалами.

Самостоятельная работа студентов включает в себя несколько основных направлений:

- самостоятельное изучение некоторых тем, не попавших в план аудиторных занятий;
- работа с дополнительными источниками информации (картами, литературой, нормативными документами и пр.) для более углубленного изучения тем и разделов, информация по которым дается на лекциях;
- дополнительная работа по темам практических занятий, самостоятельное завершение и окончательное оформление практических работ.

Видом текущей отчетности по контролируемой самостоятельной работе являются собеседования и консультации с преподавателем по темам индивидуальных заданий в виде реферата.

Тема реферата по дисциплине выдается бакалавру на второй неделе занятий и уточняется по согласованию с преподавателем. Срок выполнения задания — 6 недель после получения.

Защита реферата, осуществляется на занятиях в виде собеседования с обсуждением отдельных его разделов, полноты раскрытия темы, новизны используемой информации.

Реферат — это краткое изложение в письменном виде содержания и результатов индивидуальной учебно-исследовательской деятельности, имеет регламентированную структуру, содержание и оформление. Его задачами являются:

1. Формирование умений самостоятельной работы студентов с источниками литературы, их систематизация;
2. Развитие навыков логического мышления;
3. Углубление теоретических знаний по проблеме исследования.

Текст реферата должен содержать аргументированное изложение определенной

темы. Реферат должен быть структурирован (по главам, разделам, параграфам) и включать разделы: введение, основная часть, заключение, список используемых источников. В зависимости от тематики реферата к нему могут быть оформлены приложения, содержащие документы, иллюстрации, таблицы, схемы и т. д.

Критериями оценки реферата являются: новизна текста, обоснованность выбора источников литературы, степень раскрытия сущности вопроса, соблюдения требований к оформлению.

Введение

Введение должно включать обоснование интереса выбранной темы, ее актуальность или практическую значимость. Важно учесть, что заявленная тема должна быть адекватна раскрываемому в реферате содержанию, иначе говоря, не должно быть рассогласования в названии и содержании работы.

Основная часть

Основная часть предполагает последовательное, логичное и доказательное раскрытие заявленной темы реферата с ссылками на использованную и доступную литературу, в том числе электронные источники информации. Каждый из используемых и цитируемых литературных источников должен иметь соответствующую ссылку.

Заключение

Обычно содержит одну страницу текста, в котором отмечаются достигнутые цели и задачи, выводы, обобщающие авторскую позицию по поставленной проблеме и перспективные направления возможных исследований по данной тематике.

Литература

Должны быть обозначены несколько литературных источников, среди которых может быть представлен только один учебник, поскольку реферат предполагает умение работать с научными источниками, к которым относятся монографии, научные сборники, статьи в периодических изданиях.

Методические рекомендации, разработанные на кафедре:

1. Землеустройство: методические указания и варианты заданий к контрольной работе / Л. Н. Гаврюхова – Краснодар : КубГАУ, 2014. – 38 с. Режим доступа: <https://edu.kubsau.ru/mod/resource/view.php?id=2247>

2. Геодезия: работа с теодолитами: метод. указания к выполнению лабораторной работы / сост. В. С. Бень, М. В. Быкова. – Краснодар: КубГАУ, 2019. – 34 с. Режим доступа: <https://edu.kubsau.ru/mod/resource/view.php?id=7219>

3. Геодезия: Работа с нивелирами: метод. указания к выполнению лабораторной работы / сост. В. С. Бень, М. В. Быкова. – Краснодар : КубГАУ, 2019. – 33 с. Режим доступа: <https://edu.kubsau.ru/mod/resource/view.php?id=7218>

11 Перечень информационных технологий, используемых при осуществлении образовательного процесса по дисциплине, включая перечень программного обеспечения и информационных справочных систем

Информационные технологии, используемые при осуществлении образовательного процесса по дисциплине позволяют:

– обеспечить взаимодействие между участниками образовательного процесса, в том числе синхронное и (или) асинхронное взаимодействие посредством сети «Интернет»;

– фиксировать ход образовательного процесса, результатов промежуточной аттестации по дисциплине и результатов освоения образовательной программы;

– организовать процесс образования путем визуализации изучаемой информации посредством использования презентаций, учебных фильмов;

– контролировать результаты обучения на основе компьютерного тестирования.

Перечень лицензионного программного обеспечения

№	Наименование	Краткое описание
1	Microsoft Windows	Операционная система
2	Microsoft Office (включает Word, Excel, PowerPoint)	Пакет приложений
3	INDIGO	Система тестирования

Информационно-справочные системы

№	Наименование	Тематика	Электронный адрес
1	Гарант	Правовая	https://www.garant.ru/
2	Консультант	Правовая	https://www.consultant.ru/
3	eLibrary	Научная электронная библиотека	https://elibrary.ru/

12 Материально-техническое обеспечение для обучения по дисциплине

№ п/п	Наименование учебных предметов, курсов, дисциплин (модулей), практики, иных видов учебной деятельности, предусмотренных учебным планом образовательной программы	Наименование помещений для проведения всех видов учебной деятельности, предусмотренной учебным планом, в том числе помещения для самостоятельной работы, с указанием перечня основного оборудования, учебно-наглядных пособий и используемого программного обеспечения	Адрес (местоположение) помещений для проведения всех видов учебной деятельности, предусмотренной учебным планом (в случае реализации образовательной программы в сетевой форме дополнительно указывается наименование организации, с которой заключен договор)
1	2	3	4
1	Геодезия с основами землеустройства	<p>Ауд. 101а гд (Помещение для хранения и профилактического обслуживания учебного оборудования).</p> <p>Теодолит 4Т30П – 6 шт., нивелир ЗН5Л – 6 шт., нивелир VegaL24 – 6 шт., штатив ШР-160 – 6 шт., рейка нивелирная РН 3000 – 18 шт., электронный теодолит VegaТЕО-20В – 6 шт., образцы выполнения графической части РГР.</p> <p>MS Windows XP, 7 pro. Корпоративный ключ, №187 от 24.08.2011 Dr. Web Серийный номер МХQ7- 7Е97№1 11.01.2016</p>	Ул. Калинина,13,корпус факультета гидромелиорации Ауд. 101а.
		<p>Ауд. 211гд (Помещения для самостоятельной работы)</p> <p>Образцы выполнения графической части РГР.</p> <p>MS Windows XP, 7 pro. Корпоративный ключ, №187 от 24.08.2011 Dr. Web Серийный номер МХQ7- 7Е97№1 11.01.2016</p>	Ул. Калинина,13,корпус факультета гидромелиорации Ауд. 211.

		<p style="text-align: center;">Ауд. 101гд, 105гд, 211гд (Специальные помещения).</p> <p style="text-align: center;">Теодолит 4Т30П – 6 шт., нивелир ЗН5Л – 6 шт., нивелир VegaL24 – 6 шт., штатив ШР-160 – 6 шт., рейка нивелирная РН 3000 – 18 шт., электронный теодолит VegaТЕО-20В – 6 шт., образцы выполнения графической части РГР.</p> <p style="text-align: center;">MS Windows XP, 7 про. Корпоративный ключ, №187 от 24.08.2011 Dr. Web Серийный номер МХQ7- 7Е97№1 11.01.2016</p>	<p style="text-align: center;">Ул. Калинина, 13, корпус факультета гидромелиорации Ауд. 101, 105, 211.</p>
--	--	--	--